656037, г. Барнаул, ул. Северо-Западная, дом 48б, 7, e-mail: sibdorline@gmail.ru тел. 8-915-102-97-13, ИНН 2224210801, КПП 222401001, ОГРН 1222200000747

СИБИРЬДОРЛАЙН

Заказчик

Администрация Краснощёковского сельсовета Краснощёковского района Алтайского края

Владелец дороги

Администрация Краснощёковского сельсовета Краснощёковского района Алтайского края

Директор подрядчик

ООО «Сибирьдорлайн»

Утверждено

_____/_____/_____

(должность) (подпись) (ФИО)

«_____»_____2025 г.

ПРОЕКТ ОРГАНИЗАЦИИ ДОРОЖНОГО ДВИЖЕНИЯ

на автомобильные дороги местного значения

с. Краснощеково Краснощековский район Алтайский край

ТОМ 3 из 4

Разработано ***Директор ООО «ООО Сибирьдорлайн»***

_____ ***С.Н. Павлов***

«____»_____2025 г.

Барнаул 2025 год

ЛИСТ СОГЛАСОВАНИЯ

с. Краснощеково, Краснощековский район, Алтайский край

Наименование организации	Должность	Согласовано / не согласовано, заключение	Дата заполнения, роспись, печать	Расшифровка росписи

УСЛОВНЫЕ ОБОЗНАЧЕНИЯ ЭЛЕМЕНТОВ ОБУСТРОЙСТВА АВТОМОБИЛЬНОЙ ДОРОГИ

Обозначение	Наименование
(0,316) 2.1	Знаки, установленные сбоку от проезжей части, на стойке для дорожных знаков
0,507 5.19.1	Знаки, установленные над проезжей частью на П-, Г- образных опорах, на тросовой растяжке
5.19.2 5.19.1	Двусторонний дорожный знак
1.1 / 25	Линия дорожной разметки
	Удерживающее одностороннее дорожное ограждение
	Удерживающее одностороннее дорожное ограждение
	Парапетное дорожное удерживающее ограждение
	Пешеходное удерживающее/ограничивающее ограждение
	Сигнальные столбики
	Стационарное электрическое освещение (одна лампа на одной опоре)
	Стационарное электрическое освещение (две и более ламп на одной опоре)
	Светофоры транспортные: без доп. секции/с доп. секцией направо/с доп. секцией налево/с доп. секциями направо и налево Информационные секции
	Пешеходные светофоры
	Бордюрный камень
	Тротуар/пешеходная дорожка/велосипедная дорожка
	Монолитная искусственная неровность
	Сборно-разборная искусственная неровность

Обозначение	Наименование
	Шумовая полоса
	Подземный пешеходный переход
	Надземный пешеходный переход
	Стоянка для велосипедов
4 A 3 2 1	Автобусные остановки: 1. Заездной карман; 2. Площадка ожидания; 3. Посадочная площадка; 4. Павильон
(0,203)	Дорожное зеркало
	Камера фото-видеофиксации нарушений ПДД РФ
	Водопропускная труба
0,061 0,092	Мостовое сооружение (путепровод. эстакада) в теле дороги
	Мостовое сооружение (путепровод. эстакада) над дорогой
	Железнодорожный наземный переезд (однопутный/многопутный)

Обозначение	Наименование
Г	Пересекаемая коммуникация: газопровод
	Разделительная полоса
	Обочина
Зеленый цвет ТС ОДД (0,088) 2.1	Технические средства организации дорожного движения, подлежащие установке
Черный цвет ТС ОДД (0,088) 2.1	Существующие технические средства организации дорожного движения
Красный цвет ТС ОДД (0,088) 2.1	Технические средства организации дорожного движения, подлежащие демонтажу
Типы покрытий автодороги:	
	Асфальтобетон
	Бетон, цементобетон, ж/б плиты
	Гравий
	Песчано-гравийная смесь, щебёночно-песчаная смесь
	Щебень
	Грунт
	Плитка

СИТУАЦИОННЫЙ ПЛАН

Пер. Новый уч.1 км 0+000 – км 0+525
уч.2 км 0+000 – км 0+380
уч.3 км 0+000 – км 0+110
уч.4 км 0+000 – км 0+74

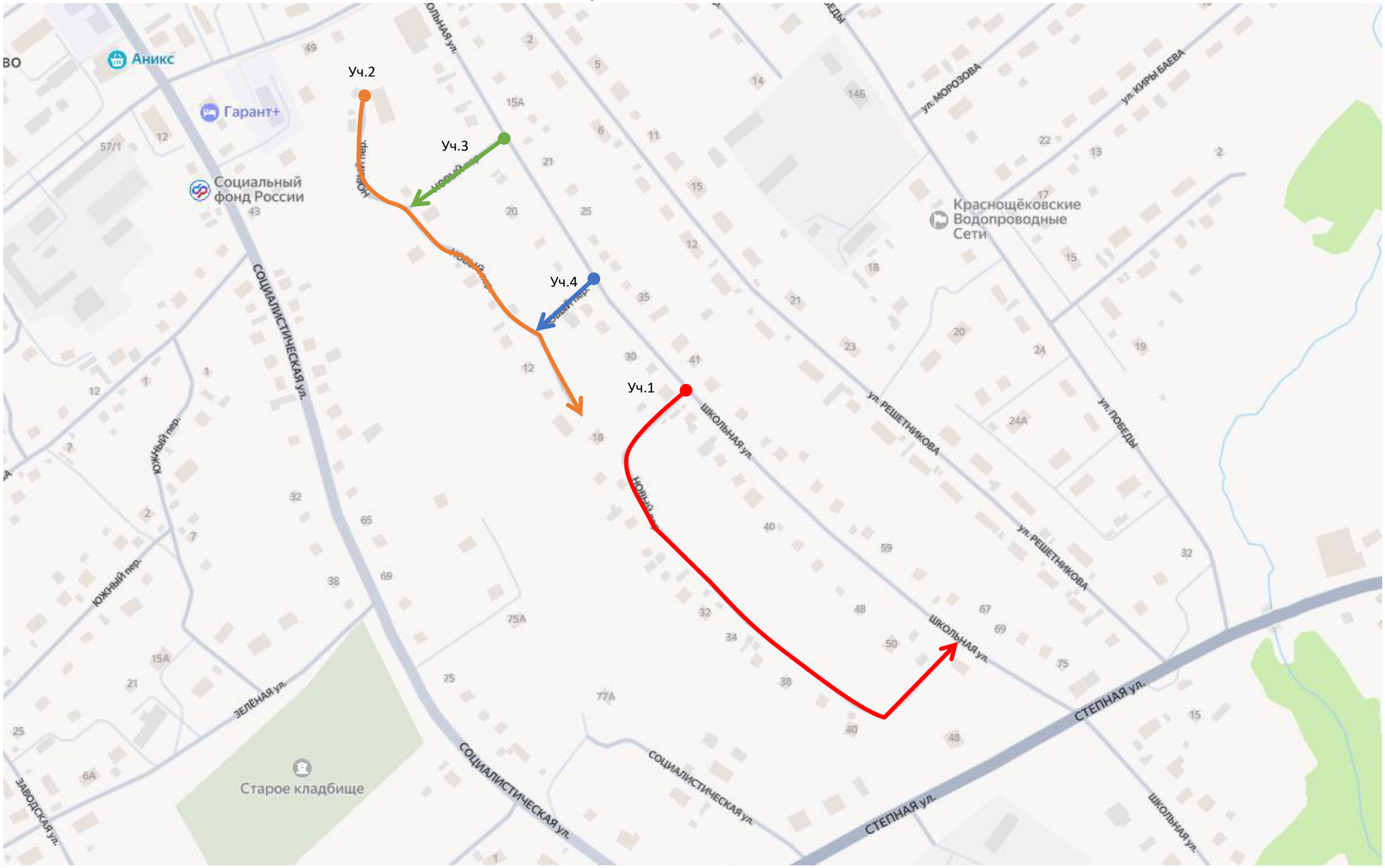

Тротуары слева		
Дорожные ограждения и направляющие устройства слева	**На обочине**	
	На разделительной	
Элементы в плане		061 38 081 18 100 120 60 147 241 109 265
Продольный профиль		R=16628, L=163 163 R=13055, L=253

пер. Новый
км 0,000 - км 0,399
1:1000

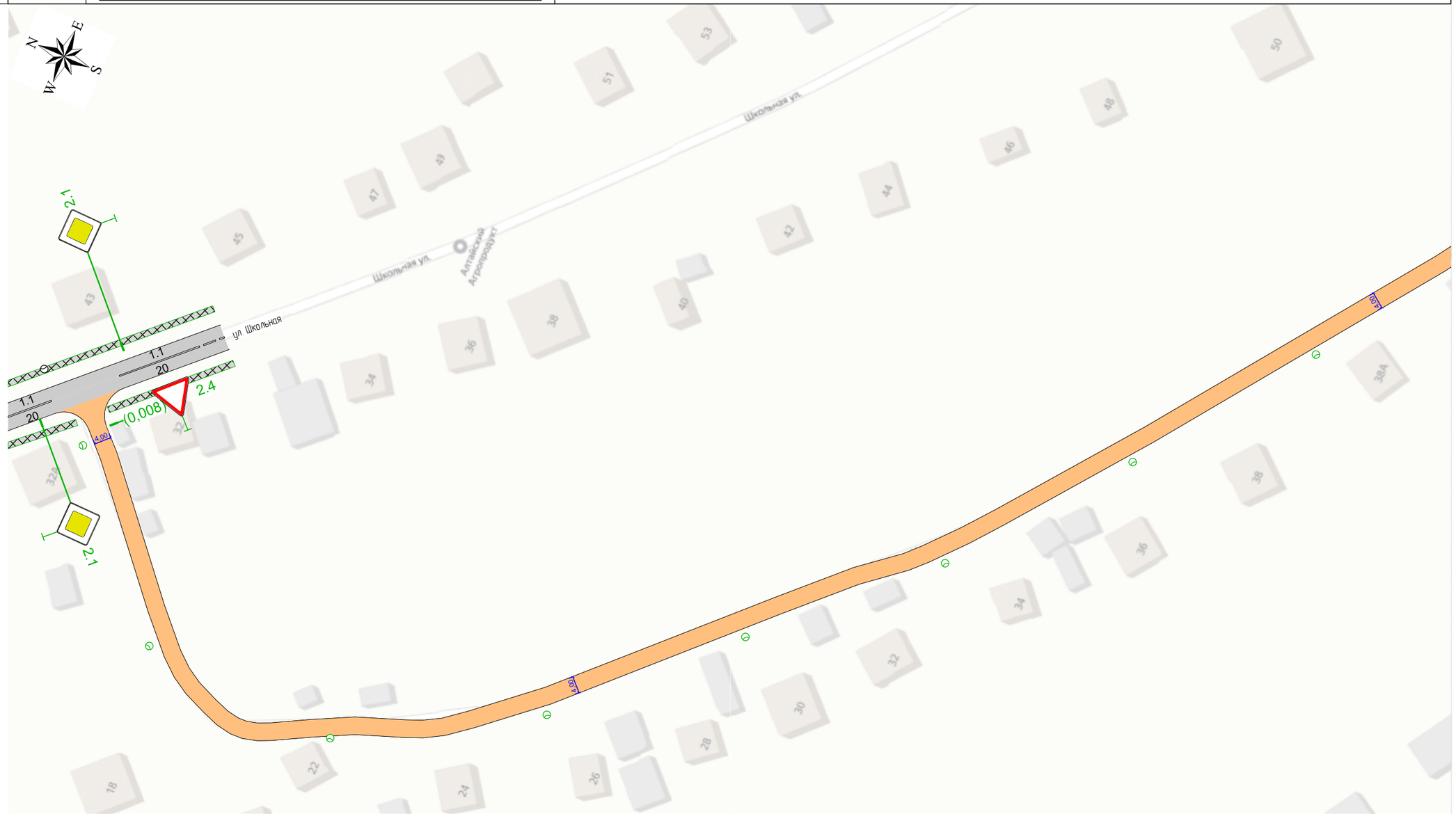

Видимость в прямом направлении		
Дорожная разметка справа		
Дорожные ограждения и направляющие устройства справа	**На разделительной**	
	На обочине	
Тротуары справа		

Тротуары слева		
Дорожные ограждения и направляющие устройства слева	**На обочине**	
	На разделительной	
Элементы в плане		411 — 18 — 443; 454 — 114 — 479
Продольный профиль		R=13055, L=253 (416); R=906, L=48 (464); R=999367, L=61 (525)

пер. Новый
км 0,346 - км 0,525
1:1000

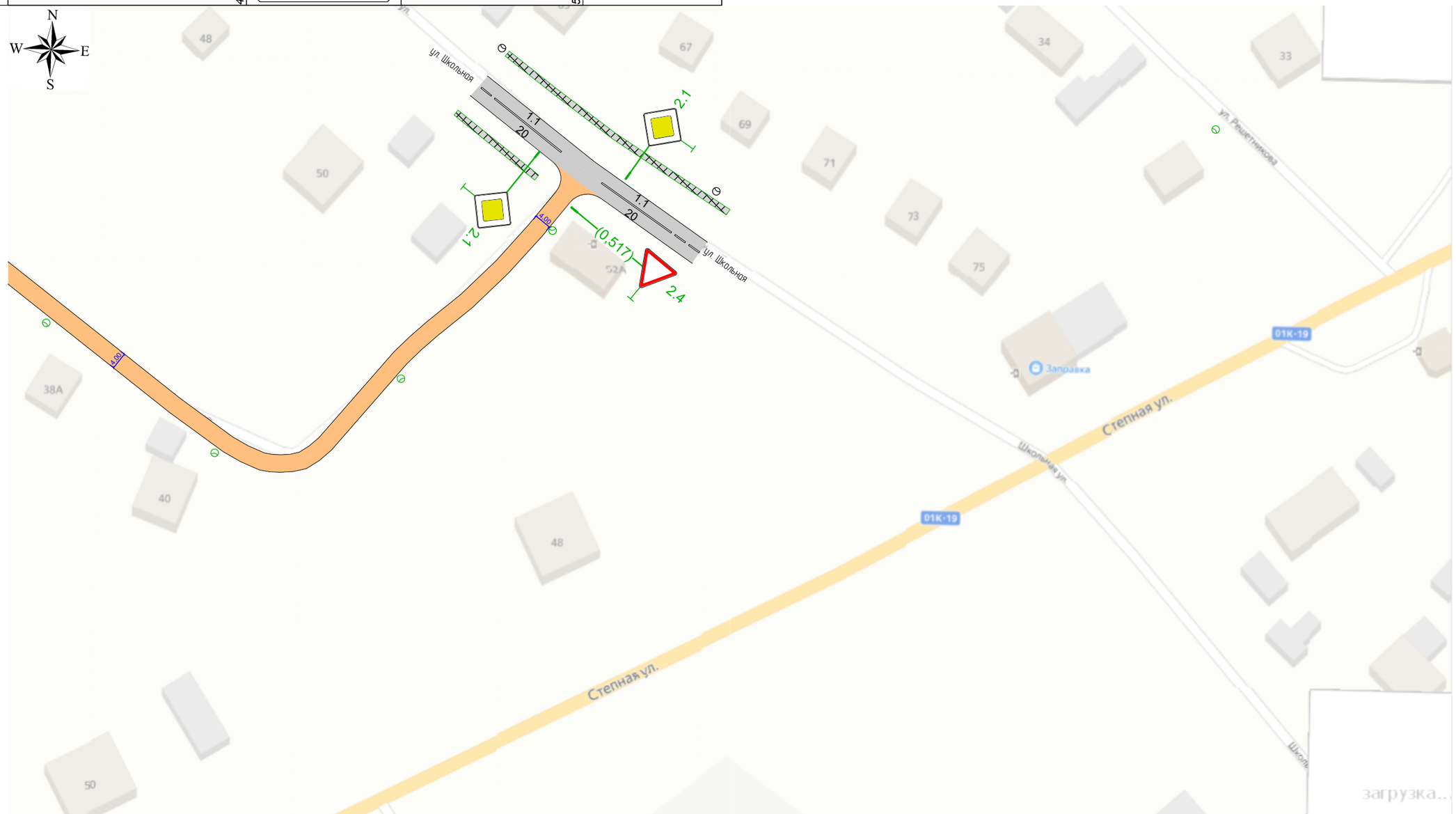

Видимость в прямом направлении		
Дорожная разметка справа		
Дорожные ограждения и направляющие устройства справа	На разделительной	
	На обочине	
Тротуары справа		

Ведомость размещения дорожных знаков

пер. Новый
осн. направление

Номер знака	Наименование знака	Типоразмер знака	Площадь знаков, м² (для знаков индивидуального проектирования)	Адрес, км,м	Состояние	Количество	Месторасположение
Знаки приоритета							
2.4	Уступите дорогу	II		0,008	Требуется установка	1	Слева
2.4	Уступите дорогу	II		0,517	Требуется установка	1	Справа
Итого установлено:		0					
Итого требуется установка:		2					
Итого перенести:		0					
Итого к демонтажу:		0					
Итого требуется замена:		0					
Итого:		2					
ВСЕГО УСТАНОВЛЕНО:		0					
ВСЕГО ТРЕБУЕТСЯ УСТАНОВИТЬ:		2					
ВСЕГО ПЕРЕНЕСТИ:		0					
ВСЕГО К ДЕМОНТАЖУ:		0					
ВСЕГО ТРЕБУЕТСЯ ЗАМЕНИТЬ:		0					
ВСЕГО:		2					

Ведомость размещения искусственного освещения

пер. Новый
осн. направление

№п/п	Начало участка, км,м	Конец участка, км,м	Объект установки	Опор / светильников, шт	Протяжённость, м	Состояние	Расположение
1	0,010	0,510	Населенный пункт	12/12	494	Требуется установка	Правая кромка

Итого		
Состояние	**Опор / светильников, шт**	**Протяжённость, м**
Требуется установка	12/12	494

Тротуары слева		
Дорожные ограждения и направляющие устройства слева	**На обочине**	
	На разделительной	
Элементы в плане		073 20 100; 126 13 139; 163 27 179; 190 25 207; 290 36 316
Продольный профиль		000 R=3248, L=77 077; 216496; 090 R=129, L=25 115; R=3529, L=88 203; R=623913, L=152 355; 162595

пер. Новый уч.2
км 0,000 - км 0,366
1:1000

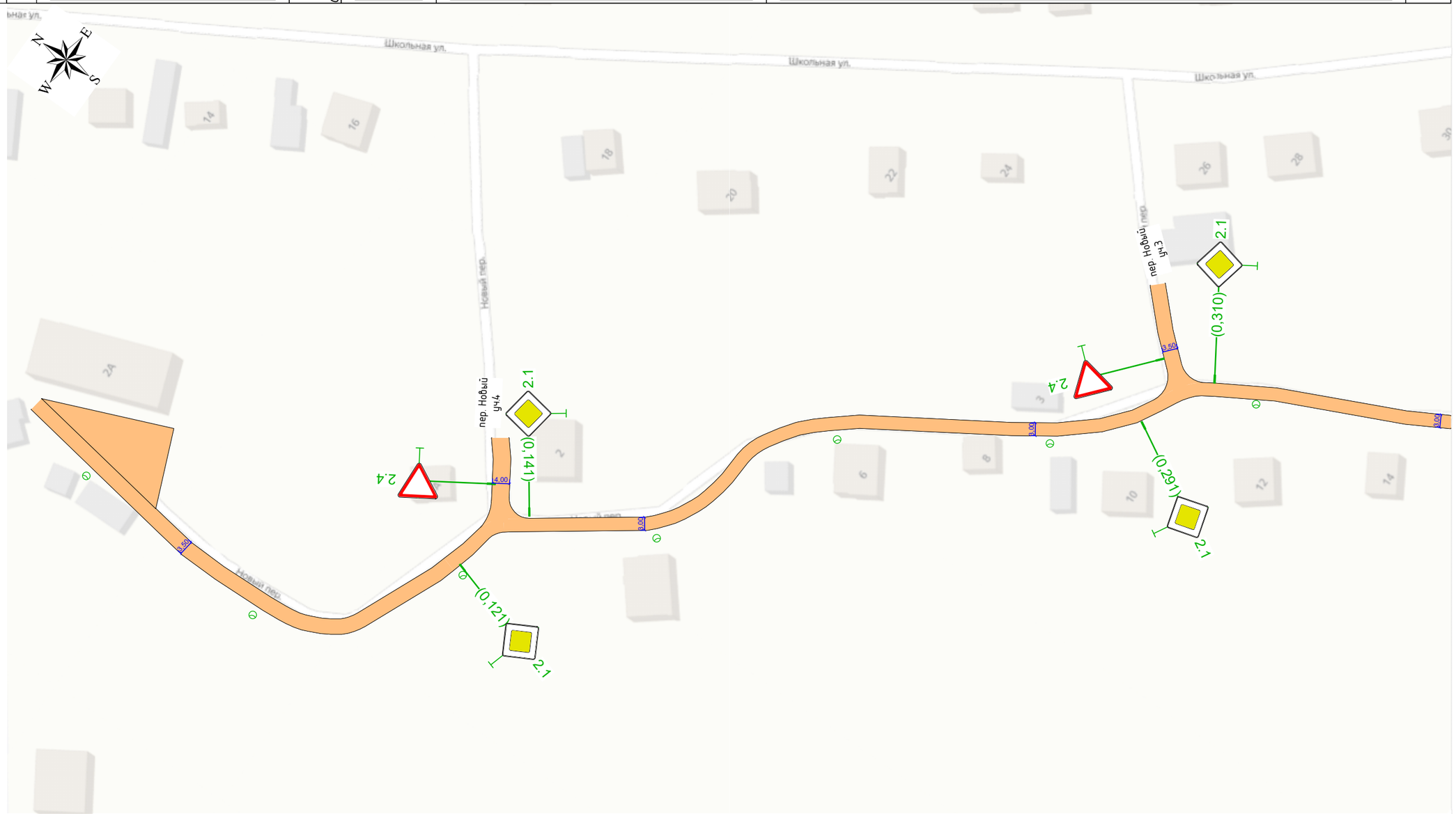

Видимость в прямом направлении		
Дорожная разметка справа		
Дорожные ограждения и направляющие устройства справа	**На разделительной**	
	На обочине	
Тротуары справа		

Тротуары слева		
Дорожные ограждения и направляющие устройства слева	**На обочине**	
	На разделительной	
Элементы в плане		
Продольный профиль		355 162595 380

пер. Новый
км 0,350 - км 0,380
1:1000

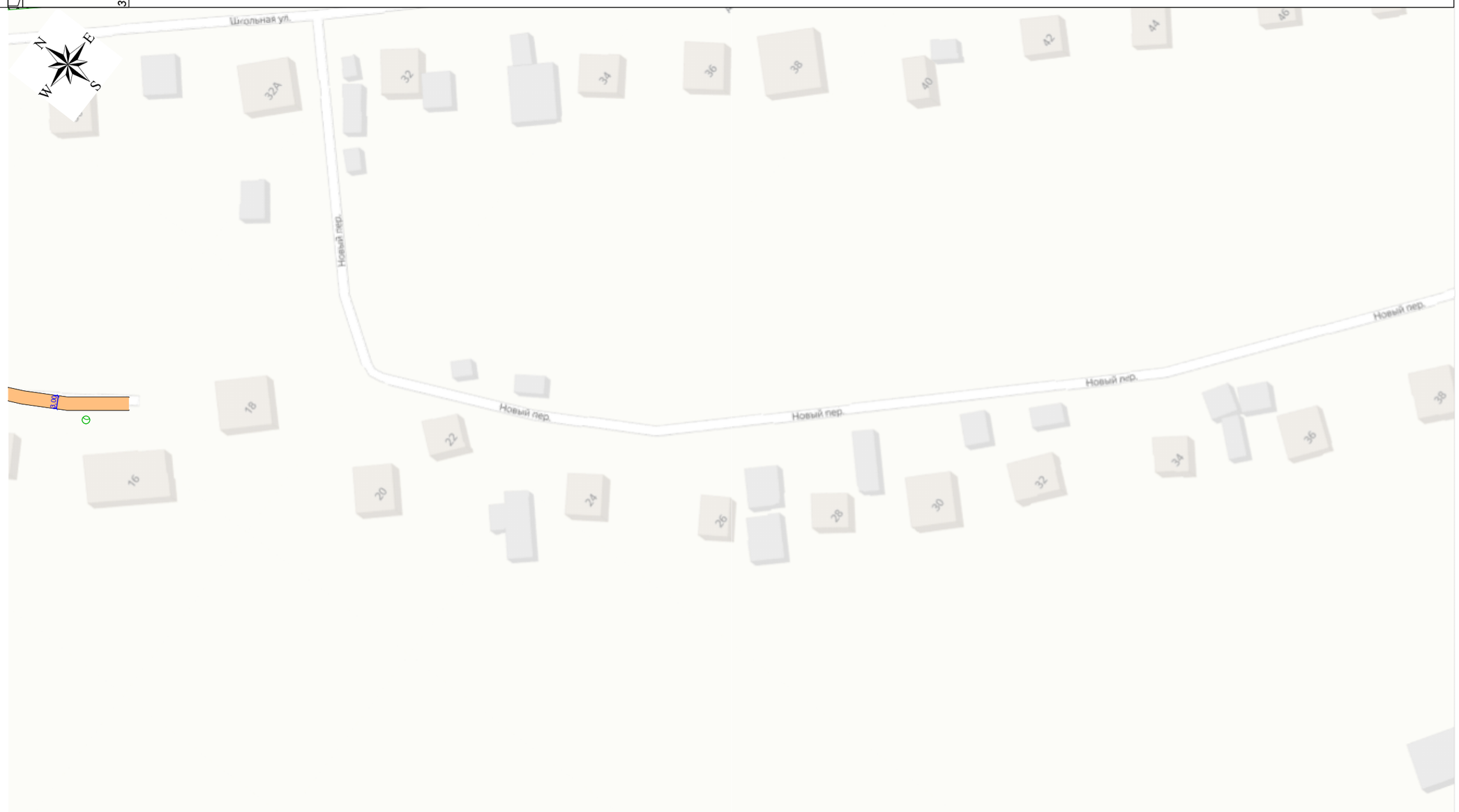

Видимость в прямом направлении		
Дорожная разметка справа		
Дорожные ограждения и направляющие устройства справа	**На разделительной**	
	На обочине	
Тротуары справа		

Ведомость размещения дорожных знаков

пер. Новый
уч.2

Номер знака	Наименование знака	Типоразмер знака	Площадь знаков, м² (для знаков индивидуального проектирования)	Адрес, км,м	Состояние	Количество	Месторасположение
Знаки приоритета							
2.1	Главная дорога	II		0,121	Требуется установка	1	Справа
2.1	Главная дорога	II		0,141	Требуется установка	1	Слева
2.1	Главная дорога	II		0,291	Требуется установка	1	Справа
2.1	Главная дорога	II		0,310	Требуется установка	1	Слева
Итого установлено:		0					
Итого требуется установка:		4					
Итого перенести:		0					
Итого к демонтажу:		0					
Итого требуется замена:		0					
Итого:		4					
ВСЕГО УСТАНОВЛЕНО:		0					
ВСЕГО ТРЕБУЕТСЯ УСТАНОВИТЬ:		4					
ВСЕГО ПЕРЕНЕСТИ:		0					
ВСЕГО К ДЕМОНТАЖУ:		0					
ВСЕГО ТРЕБУЕТСЯ ЗАМЕНИТЬ:		0					
ВСЕГО:		4					

Ведомость размещения искусственного освещения

пер. Новый
уч.2

№п/п	Начало участка, км,м	Конец участка, км,м	Объект установки	Опор / светильников, шт	Протяжённость, м	Состояние	Расположение
1	0,020	0,370	Населенный пункт	9/9	345	Требуется установка	Правая кромка

Итого		
Состояние	**Опор / светильников, шт**	**Протяжённость, м**
Требуется установка	9/9	345

Тротуары слева		
Дорожные ограждения и направляющие устройства слева	**На обочине**	
	На разделительной	
Элементы в плане		78 78 030
Продольный профиль		R=918336, L=68 068 6 074

пер. Новый уч.3
км 0,000 - км 0,074
1:1000

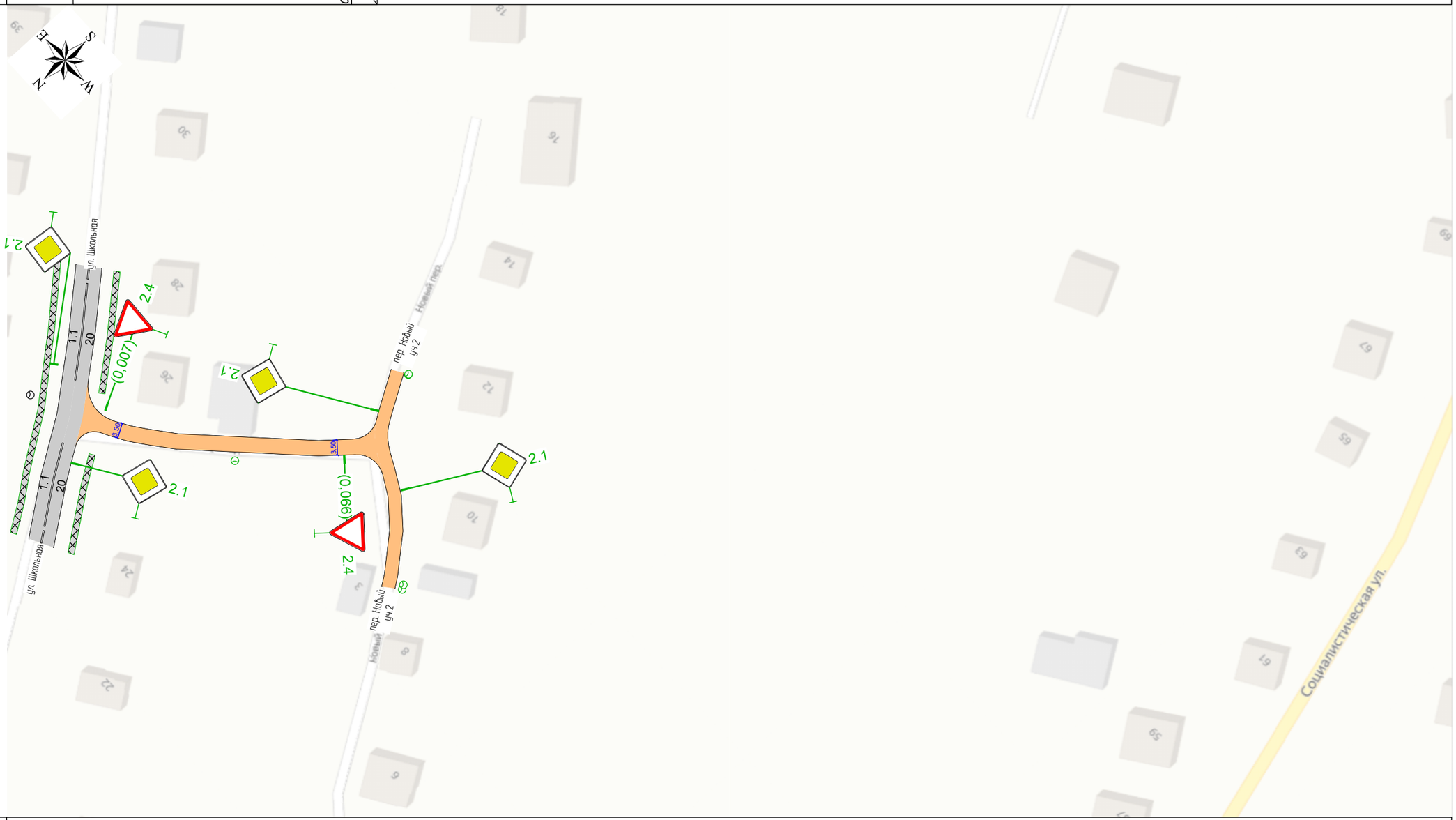

Видимость в прямом направлении		
Дорожная разметка справа		
Дорожные ограждения и направляющие устройства справа	**На разделительной**	
	На обочине	
Тротуары справа		

Ведомость размещения дорожных знаков

пер. Новый
уч.3

Номер знака	Наименование знака	Типоразмер знака	Площадь знаков, м² (для знаков индивидуального проектирования)	Адрес, км,м	Состояние	Количество	Месторасположение
Знаки приоритета							
2.4	Уступите дорогу	II		0,007	Требуется установка	1	Слева
2.4	Уступите дорогу	II		0,066	Требуется установка	1	Справа
Итого установлено:		0					
Итого требуется установка:		2					
Итого перенести:		0					
Итого к демонтажу:		0					
Итого требуется замена:		0					
Итого:		2					
ВСЕГО УСТАНОВЛЕНО:		0					
ВСЕГО ТРЕБУЕТСЯ УСТАНОВИТЬ:		2					
ВСЕГО ПЕРЕНЕСТИ:		0					
ВСЕГО К ДЕМОНТАЖУ:		0					
ВСЕГО ТРЕБУЕТСЯ ЗАМЕНИТЬ:		0					
ВСЕГО:		2					

Ведомость размещения искусственного освещения

пер. Новый
уч.3

№п/п	Начало участка, км,м	Конец участка, км,м	Объект установки	Опор / светильников, шт	Протяжённость, м	Состояние	Расположение
1	0,040	0,040	Населенный пункт	1/1	0	Требуется установка	Правая кромка

Итого		
Состояние	**Опор / светильников, шт**	**Протяжённость, м**
Требуется установка	1/1	0

Тротуары слева		
Дорожные ограждения и направляющие устройства слева	**На обочине**	
	На разделительной	
Элементы в плане		079 154 105
Продольный профиль		R=4759, L=110 110

пер. Новый уч.4
км 0,000 - км 0,110
1:1000

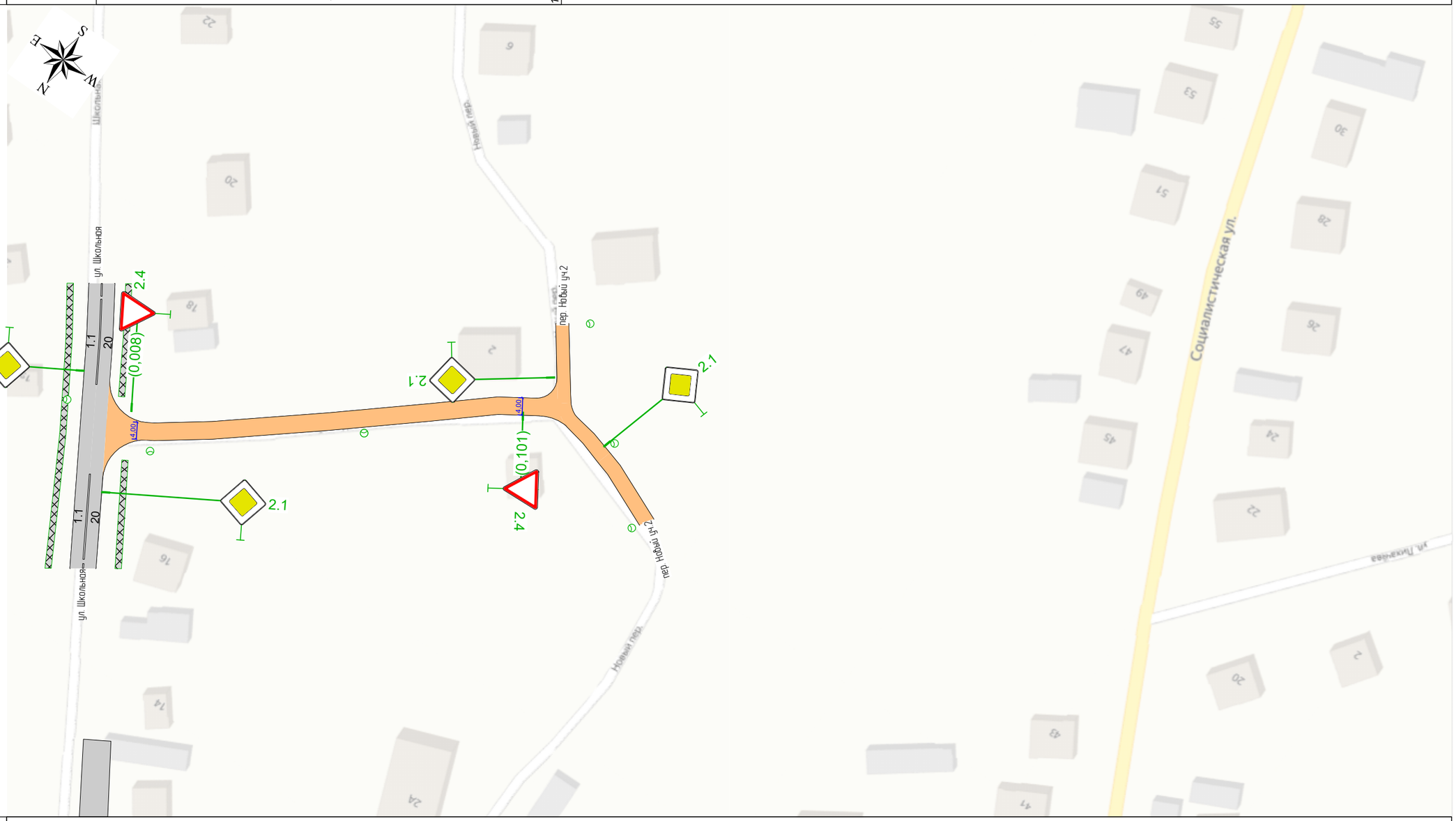

Видимость в прямом направлении		
Дорожная разметка справа		
Дорожные ограждения и направляющие устройства справа	На разделительной	
	На обочине	
Тротуары справа		

Ведомость размещения дорожных знаков

пер. Новый
уч.4

Номер знака	Наименование знака	Типоразмер знака	Площадь знаков, м² (для знаков индивидуального проектирования)	Адрес, км,м	Состояние	Количество	Месторасположение
Знаки приоритета							
2.4	Уступите дорогу	II		0,008	Требуется установка	1	Слева
2.4	Уступите дорогу	II		0,101	Требуется установка	1	На разделительной
Итого установлено:		0					
Итого требуется установка:		2					
Итого перенести:		0					
Итого к демонтажу:		0					
Итого требуется замена:		0					
Итого:		2					
ВСЕГО УСТАНОВЛЕНО:		0					
ВСЕГО ТРЕБУЕТСЯ УСТАНОВИТЬ:		2					
ВСЕГО ПЕРЕНЕСТИ:		0					
ВСЕГО К ДЕМОНТАЖУ:		0					
ВСЕГО ТРЕБУЕТСЯ ЗАМЕНИТЬ:		0					
ВСЕГО:		2					

Ведомость размещения искусственного освещения

пер. Новый
уч.4

№п/п	Начало участка, км,м	Конец участка, км,м	Объект установки	Опор / светильников, шт	Протяжённость, м	Состояние	Расположение
1	0,013	0,063	Населенный пункт	3/3	50	Требуется установка	Правая кромка

Итого		
Состояние	**Опор / светильников, шт**	**Протяжённость, м**
Требуется установка	3/3	50

СИТУАЦИОННЫЙ ПЛАН

ул. Октябрьская км 0+000 – км 0+887

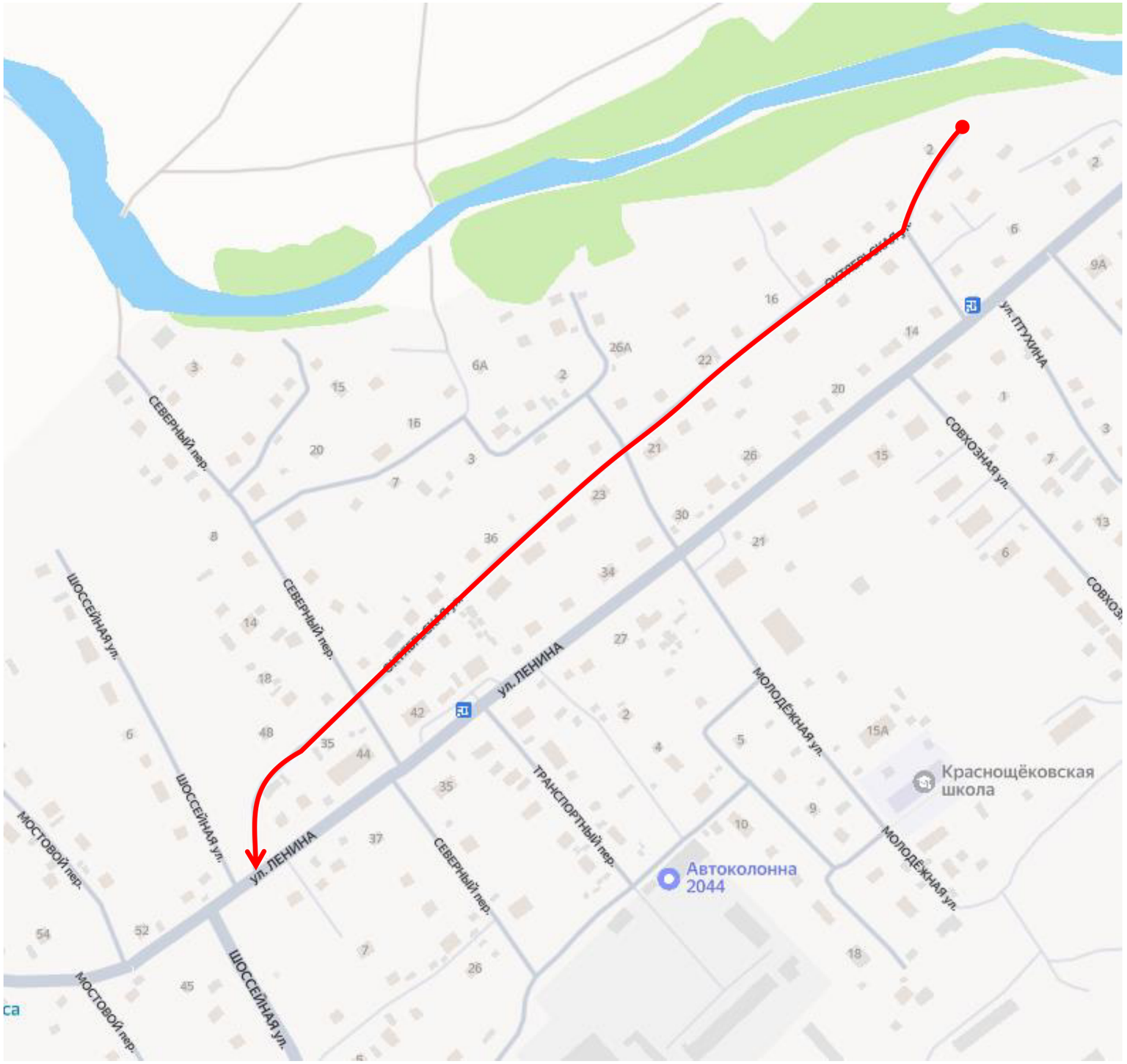

Тротуары слева		
Дорожные ограждения и направляющие устройства слева	**На обочине**	
	На разделительной	
Элементы в плане		001 56 028 / 095 30 118
Продольный профиль		958 019 R=2392, L=79 098 R=2512, L=105 203 R=2664, L=95 298 R=75207, L=255

ул. Октябрьская
км 0,000 - км 0,344
1:1000

Видимость в прямом направлении		
Дорожная разметка справа		
Дорожные ограждения и направляющие устройства справа	На разделительной	
	На обочине	
Тротуары справа		

Тротуары слева		
Дорожные ограждения и направляющие устройства слева	**На обочине**	
	На разделительной	
Элементы в плане		382 65 400 529 R=164, L=43, α=-12° 571
Продольный профиль		R=75207, L=255 553 R=8482, L=232

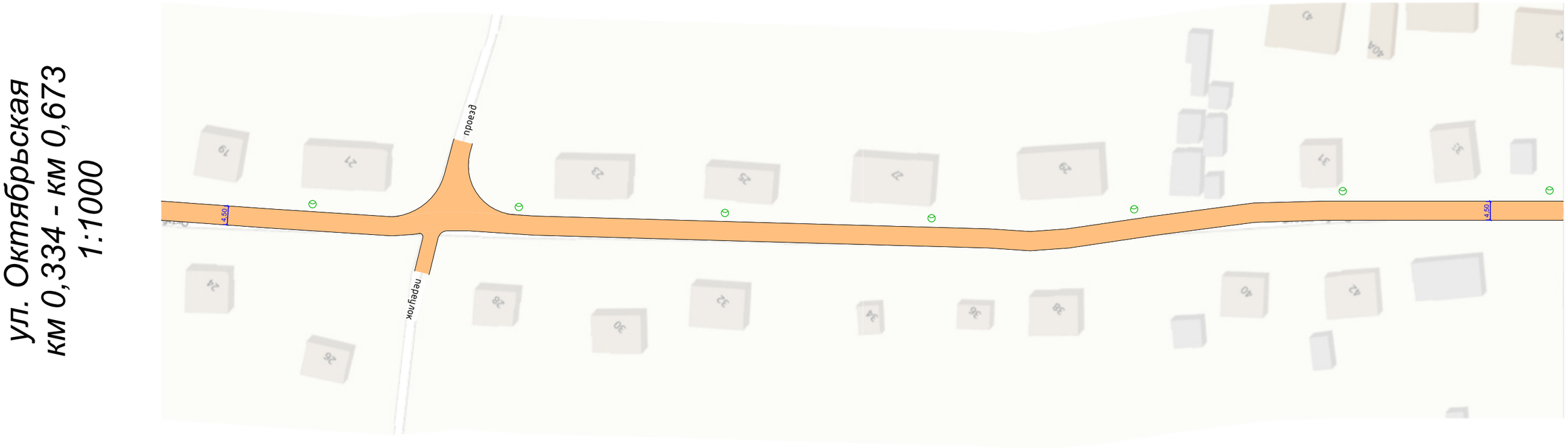

Видимость в прямом направлении		
Дорожная разметка справа		
Дорожные ограждения и направляющие устройства справа	На разделительной	
	На обочине	
Тротуары справа		

Тротуары слева		
Дорожные ограждения и направляющие устройства слева	**На обочине**	
	На разделительной	
Элементы в плане		795 R=41, L=40, α=-48° 835
Продольный профиль		R=8482, L=232 785 R=3031, L=102 887

ул. Октябрьская
км 0,663 - км 0,887
1:1000

Видимость в прямом направлении		
Дорожная разметка справа		
Дорожные ограждения и направляющие устройства справа	На разделительной	
	На обочине	
Тротуары справа		

Ведомость размещения дорожных знаков

ул. Октябрьская

Номер знака	Наименование знака	Типоразмер знака	Площадь знаков, м² (для знаков индивидуального проектирования)	Адрес, км,м	Состояние	Количество	Месторасположение
Знаки приоритета							
2.4	Уступите дорогу	II		0,692	Требуется установка	1	На разделительной
2.4	Уступите дорогу	II		0,717	Требуется установка	1	На разделительной
2.4	Уступите дорогу	II		0,879	Требуется установка	1	Справа
Итого установлено:	0						
Итого требуется установка:	3						
Итого перенести:	0						
Итого к демонтажу:	0						
Итого требуется замена:	0						
Итого:	3						
ВСЕГО УСТАНОВЛЕНО:	0						
ВСЕГО ТРЕБУЕТСЯ УСТАНОВИТЬ:	3						
ВСЕГО ПЕРЕНЕСТИ:	0						
ВСЕГО К ДЕМОНТАЖУ:	0						
ВСЕГО ТРЕБУЕТСЯ ЗАМЕНИТЬ:	0						
ВСЕГО:	3						

Ведомость размещения искусственного освещения

ул. Октябрьская

№п/п	Начало участка, км,м	Конец участка, км,м	Объект установки	Опор / светильников, шт	Протяжённость, м	Состояние	Расположение
1	0,020	0,870	Населенный пункт	18/18	842	Требуется установка	Левая кромка

Итого		
Состояние	**Опор / светильников, шт**	**Протяжённость, м**
Требуется установка	18/18	842

СИТУАЦИОННЫЙ ПЛАН

ул. Партизанская км 0+000 – км 0+536

Тротуары слева		
Дорожные ограждения и направляющие устройства слева	**На обочине**	
	На разделительной	
Элементы в плане		010 27 027 / 174 120 188 / 225 86 244
Продольный профиль		R=8770, L=166 (166) R=1038066, L=69 (235) L=90 α=0

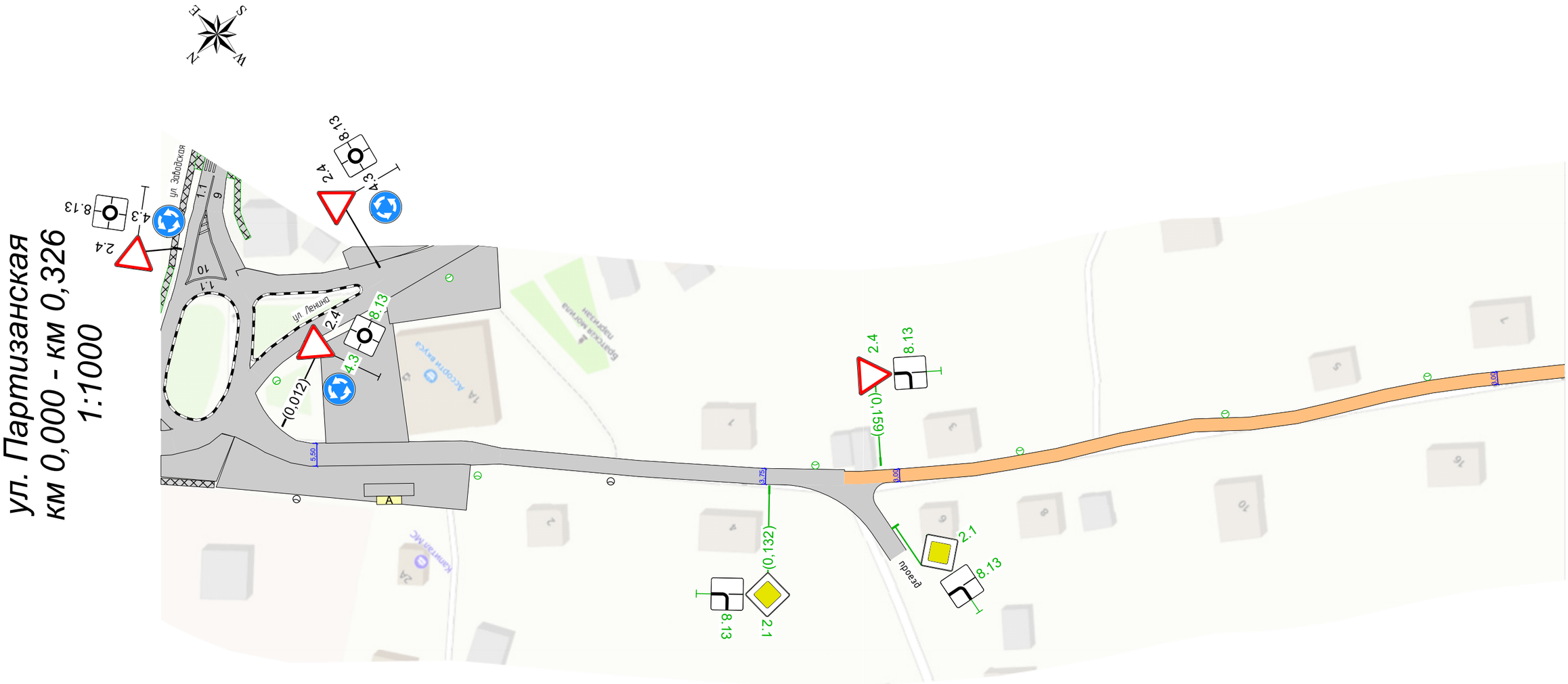

Видимость в прямом направлении		
Дорожная разметка справа		
Дорожные ограждения и направляющие устройства справа	**На разделительной**	
	На обочине	
Тротуары справа		

Тротуары слева		
Дорожные ограждения и направляющие устройства слева	**На обочине**	
	На разделительной	
Элементы в плане		493 65 510; 513 22 535; 604 12 622; 641 80 663; 8
Продольный профиль		α=0 L=34; 350; R=10764, L=184; 534; R=1470, L=77; 611; R=4597, L=157

ул. Партизанская
км 0,316 - км 0,710
1:1000

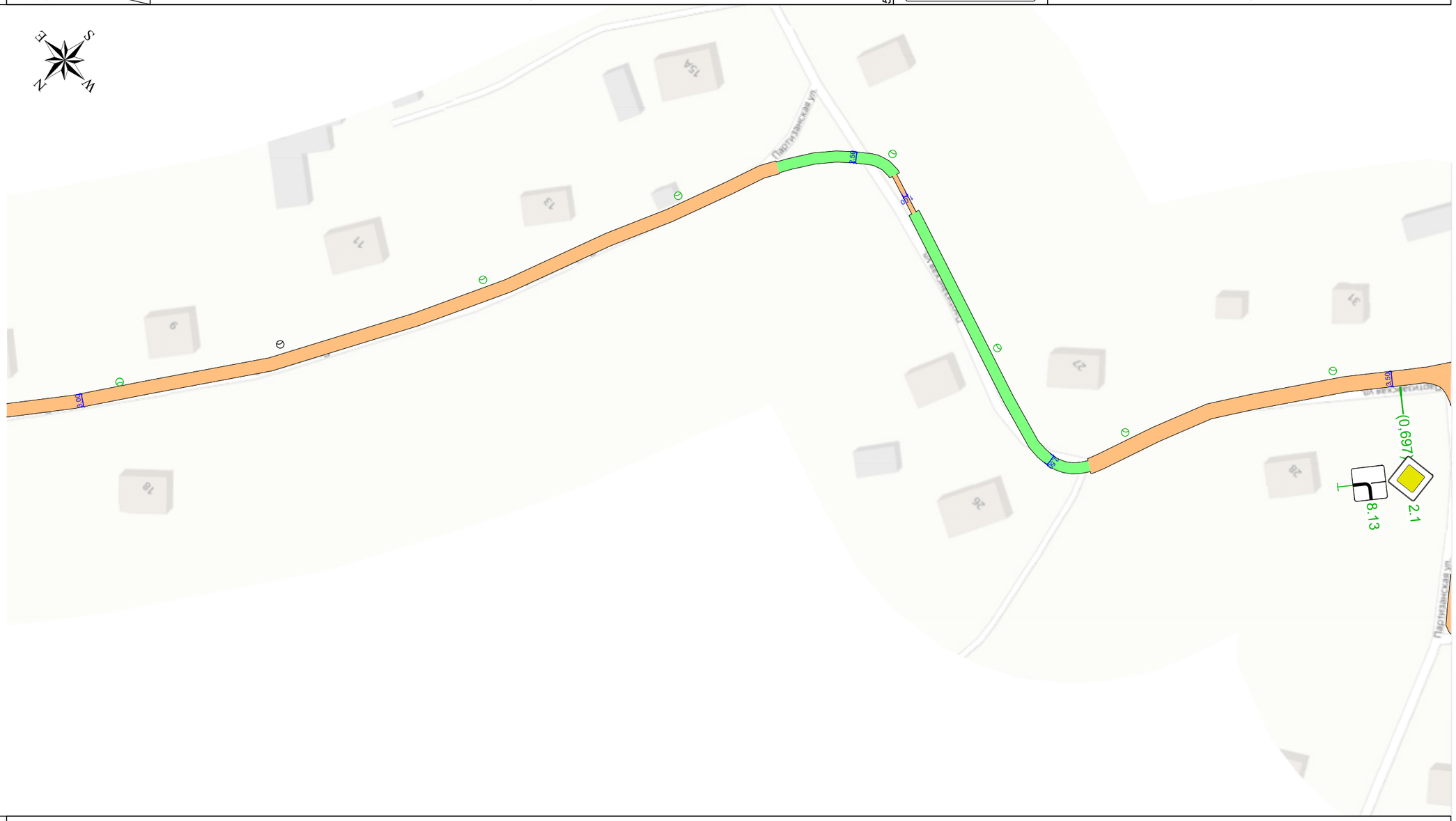

Видимость в прямом направлении		
Дорожная разметка справа		
Дорожные ограждения и направляющие устройства справа	На разделительной	
	На обочине	
Тротуары справа		

Тротуары слева		
Дорожные ограждения и направляющие устройства слева	**На обочине**	
	На разделительной	
Элементы в плане		8 (701, 715); 7 (760, 778)
Продольный профиль		4597; 768; R=4310, L=167; 935; R=4125, L=76; 011

ул. Партизанская км 0,700 - км 1,011 1:1000

Видимость в прямом направлении		
Дорожная разметка справа		
Дорожные ограждения и направляющие устройства справа	На разделительной	
	На обочине	
Тротуары справа		

Ведомость размещения дорожных знаков

ул. Партизанская

Номер знака	Наименование знака	Типоразмер знака	Площадь знаков, м² (для знаков индивидуального проектирования)	Адрес, км,м	Состояние	Количество	Месторасположение
Знаки приоритета							
2.4	Уступите дорогу	II		0,012	Установлен	1	Слева
2.1	Главная дорога	II		0,132	Требуется установка	1	Справа
2.4	Уступите дорогу	II		0,159	Требуется установка	1	Слева
2.1	Главная дорога	II		0,161	Требуется установка	1	Примыкание справа "проезд" на 0,151
2.1	Главная дорога	II		0,697	Требуется установка	1	Справа
2.1	Главная дорога	II		0,719	Требуется установка	1	Слева
2.4	Уступите дорогу	II		1,003	Требуется установка	1	Справа
Итого установлено:		1					
Итого требуется установка:		6					
Итого перенести:		0					
Итого к демонтажу:		0					
Итого требуется замена:		0					
Итого:		7					
Предписывающие знаки							
4.3	Круговое движение	II		0,012	Требуется установка	1	Слева
Итого установлено:		0					
Итого требуется установка:		1					
Итого перенести:		0					
Итого к демонтажу:		0					
Итого требуется замена:		0					
Итого:		1					
Знаки дополнительной информации (таблички)							
8.13	Направление главной дороги	II		0,012	Требуется установка	1	Слева
8.13	Направление главной дороги	II		0,132	Требуется установка	1	Справа
8.13	Направление главной дороги	II		0,159	Требуется установка	1	Слева
8.13	Направление главной дороги	II		0,161	Требуется установка	1	Примыкание справа "проезд" на 0,151
8.13	Направление главной дороги	II		0,697	Требуется установка	1	Справа
8.13	Направление главной дороги	II		0,719	Требуется установка	1	Слева
Итого установлено:		0					
Итого требуется установка:		6					
Итого перенести:		0					
Итого к демонтажу:		0					
Итого требуется замена:		0					
Итого:		6					

Номер знака	Наименование знака	Типоразмер знака	Площадь знаков, м² (для знаков индивидуального проектирования)	Адрес, км,м	Состояние	Количество	Месторасположение
	ВСЕГО УСТАНОВЛЕНО:	1					
	ВСЕГО ТРЕБУЕТСЯ УСТАНОВИТЬ:	13					
	ВСЕГО ПЕРЕНЕСТИ:	0					
	ВСЕГО К ДЕМОНТАЖУ:	0					
	ВСЕГО ТРЕБУЕТСЯ ЗАМЕНИТЬ:	0					
	ВСЕГО:	14					

Ведомость размещения искусственного освещения

ул. Партизанская

№п/п	Начало участка, км,м	Конец участка, км,м	Объект установки	Опор / светильников, шт	Протяжённость, м	Состояние	Расположение
1	0,020	0,020	Населенный пункт	1/1	0	Соответствует нормам	Правая кромка
2	0,062	0,062	Населенный пункт	1/1	0	Требуется установка	Правая кромка
3	0,094	0,094	Населенный пункт	1/1	0	Соответствует нормам	Правая кромка
4	0,143	0,343	Населенный пункт	6/6	199	Требуется установка	Левая кромка
5	0,382	0,382	Населенный пункт	1/1	0	Соответствует нормам	Левая кромка
6	0,432	0,932	Населенный пункт	11/11	466	Требуется установка	Левая кромка
7	0,995	0,995	Населенный пункт	1/1	0	Соответствует нормам	Правая кромка

Итого		
Состояние	**Опор / светильников, шт**	**Протяжённость, м**
Соответствует нормам	4/4	0
Требуется установка	18/18	665

Ведомость размещения остановочных пунктов маршрутных транспортных средств

ул. Партизанская

№ п/п	Адрес, км,м	Расположение	Название	Наличие посадочных площадок, заездных карманов, павильонов				Наличие переходно-скоростных полос	Длина по нормативу, м		Фактическая длина, м	
				соответствует	требуется строительство	к демонтажу	требуется реконструкция		разгон	торможение	разгон	торможение
1	0,040	На оси		павильон, посадочная площадка				Нет	220	160		

СИТУАЦИОННЫЙ ПЛАН

ул. Первомайская км 0+000 – км 0+981

Тротуары слева		
Дорожные ограждения и направляющие устройства слева	**На обочине**	
	На разделительной	
Элементы в плане		
Продольный профиль		R=59421, L=128 | 128 | R=4054, L=128 | 256 | R=2463, L=40 | 296 | L=42 | α=1

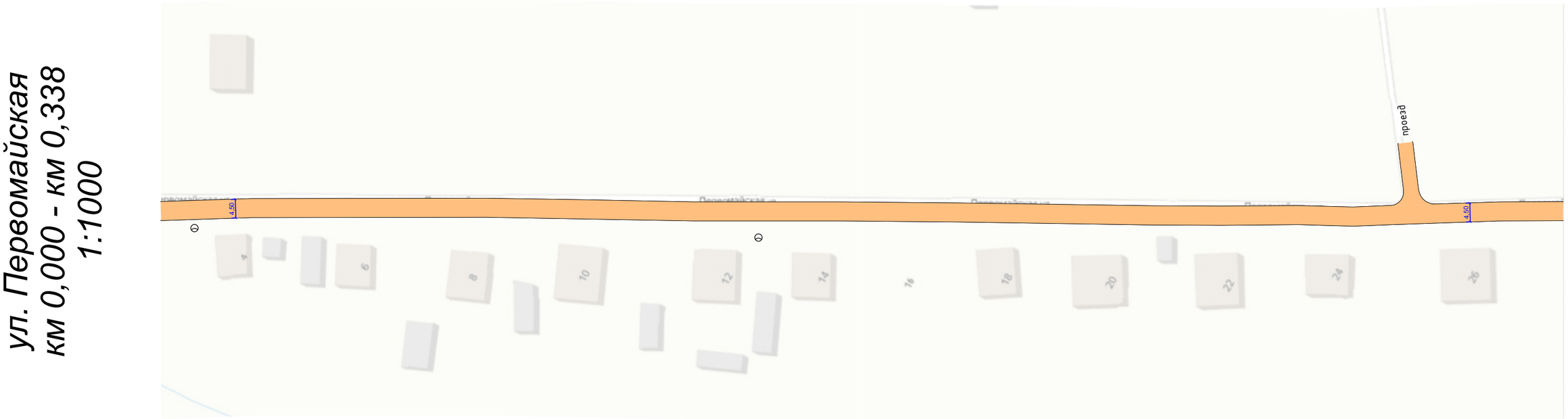

Видимость в прямом направлении		
Дорожная разметка справа		
Дорожные ограждения и направляющие устройства справа	На разделительной	
	На обочине	
Тротуары справа		

Тротуары слева		
Дорожные ограждения и направляющие устройства слева	**На обочине**	
	На разделительной	
Элементы в плане		R=313, L=50, α=12° (623)
Продольный профиль	L=83, α=1 (411)	R=7582, L=122 (533) R=20736, L=291

Видимость в прямом направлении		
Дорожная разметка справа		
Дорожные ограждения и направляющие устройства справа	**На разделительной**	
	На обочине	
Тротуары справа		

Тротуары слева		
Дорожные ограждения и направляющие устройства слева	**На обочине**	
	На разделительной	
Элементы в плане		313 672 749 84 779 R=61, L=49, α=-39° 828 837 R=81, L=76, α=52° 912 951 27 981
Продольный профиль		R=20736, L=291 824 R=16252, L=157 981

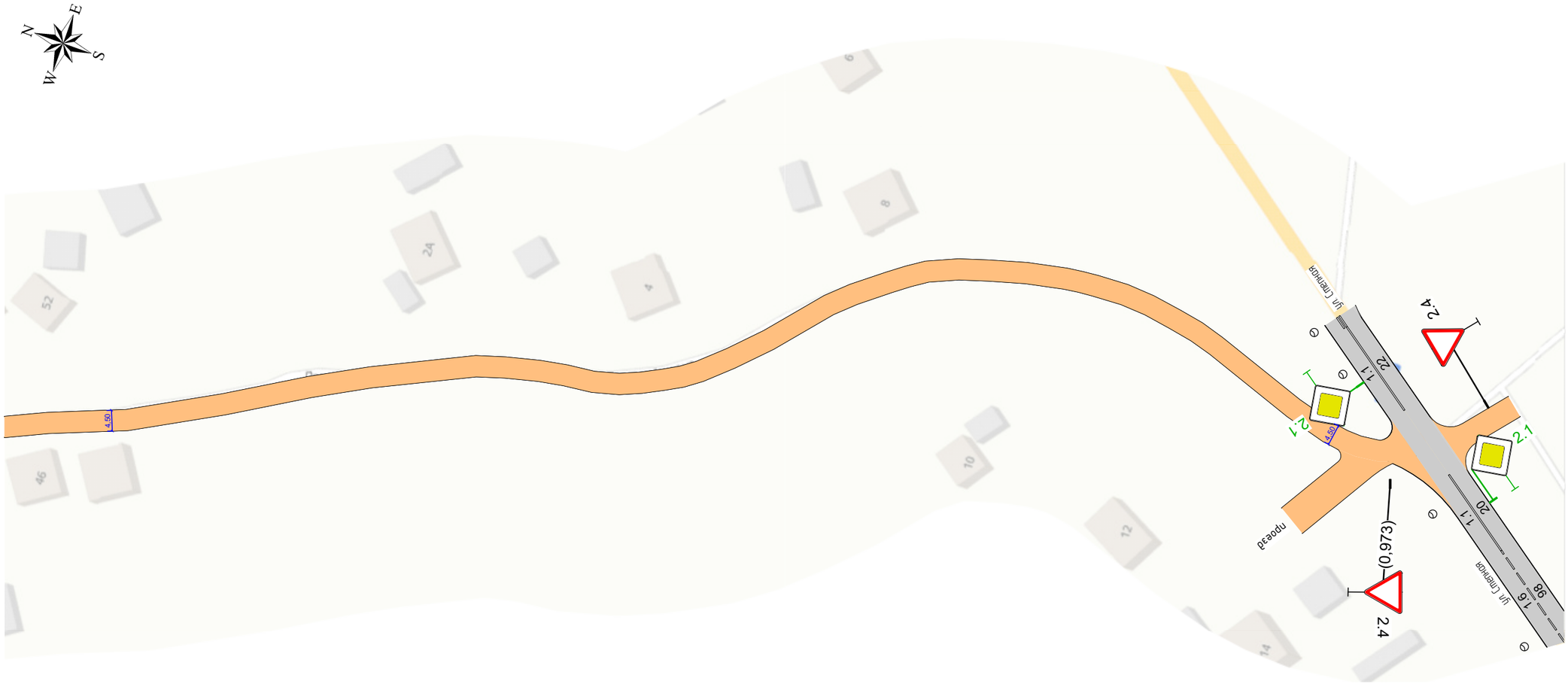

Видимость в прямом направлении		
Дорожная разметка справа		
Дорожные ограждения и направляющие устройства справа	**На разделительной**	
	На обочине	
Тротуары справа		

Ведомость размещения дорожных знаков

ул. Первомайская

Номер знака	Наименование знака	Типоразмер знака	Площадь знаков, м² (для знаков индивидуального проектирования)	Адрес, км,м	Состояние	Количество	Месторасположение
Знаки приоритета							
2.4	Уступите дорогу	II		0,973	Установлен	1	На разделительной
		Итого установлено:	1				
		Итого требуется установка:	0				
		Итого перенести:	0				
		Итого к демонтажу:	0				
		Итого требуется замена:	0				
		Итого:	1				
		ВСЕГО УСТАНОВЛЕНО:	1				
		ВСЕГО ТРЕБУЕТСЯ УСТАНОВИТЬ:	0				
		ВСЕГО ПЕРЕНЕСТИ:	0				
		ВСЕГО К ДЕМОНТАЖУ:	0				
		ВСЕГО ТРЕБУЕТСЯ ЗАМЕНИТЬ:	0				
		ВСЕГО:	1				

Ведомость размещения искусственного освещения

ул. Первомайская

№п/п	Начало участка, км,м	Конец участка, км,м	Объект установки	Опор / светильников, шт	Протяжённость, м	Состояние	Расположение
1	0,008	0,008	Населенный пункт	1/1	0	Соответствует нормам	Правая кромка
2	0,144	0,144	Населенный пункт	1/1	0	Соответствует нормам	Правая кромка
3	0,486	0,486	Населенный пункт	1/1	0	Соответствует нормам	Правая кромка

Итого		
Состояние	**Опор / светильников, шт**	**Протяжённость, м**
Соответствует нормам	3/3	0

СИТУАЦИОННЫЙ ПЛАН

ул. Пионерская км 0+000 – км 0+410

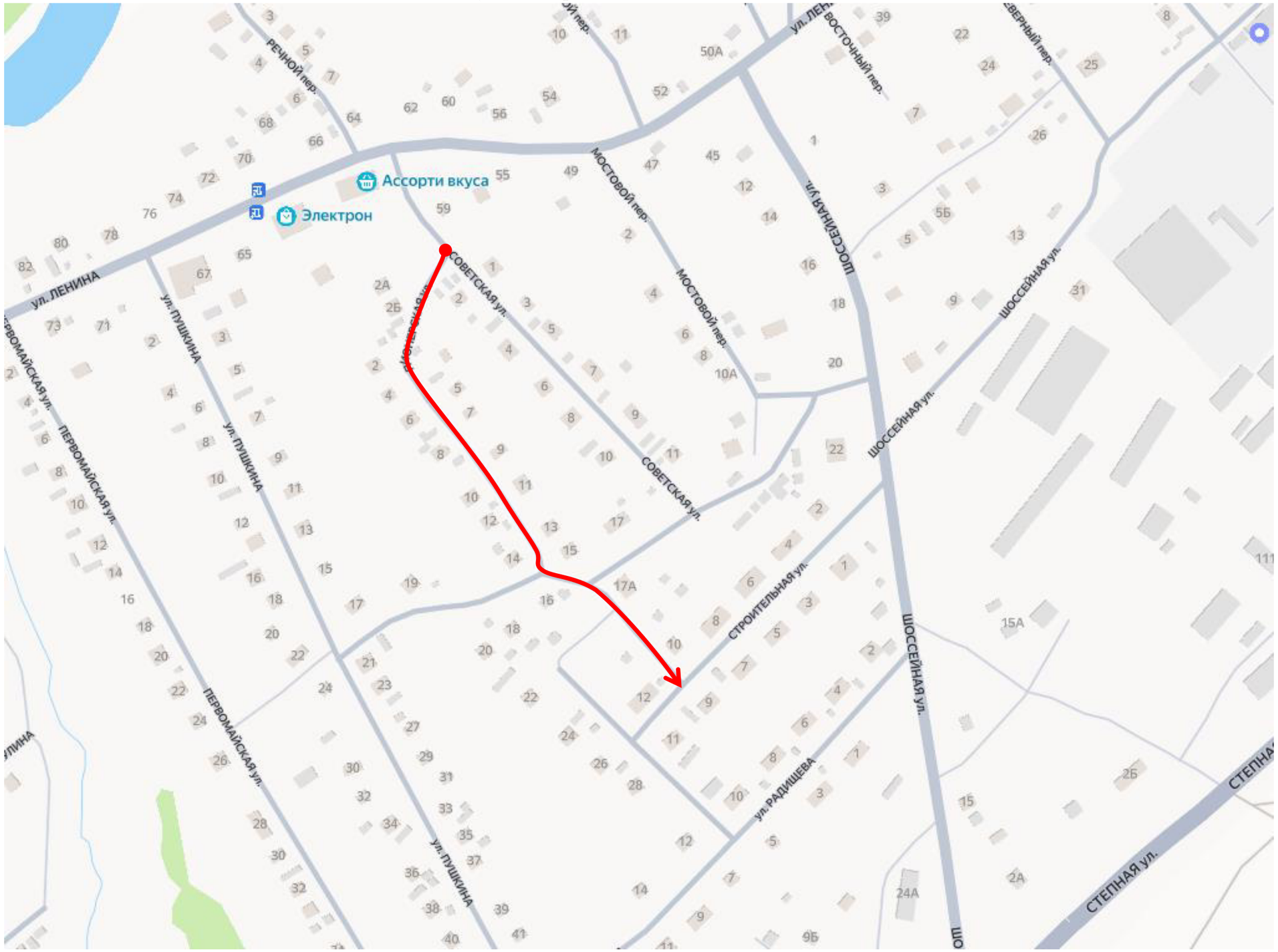

Тротуары слева		
Дорожные ограждения и направляющие устройства слева	**На обочине**	
	На разделительной	
Элементы в плане		001 70 023 / 060 R=44, L=47, α=-73° 107 / 254 34 286 / R=49, L=52, α=57° 339
Продольный профиль		R=6532, L=61 061 / α=8 L=125 186 / α=0 L=136 322 / R=1223048, L=57

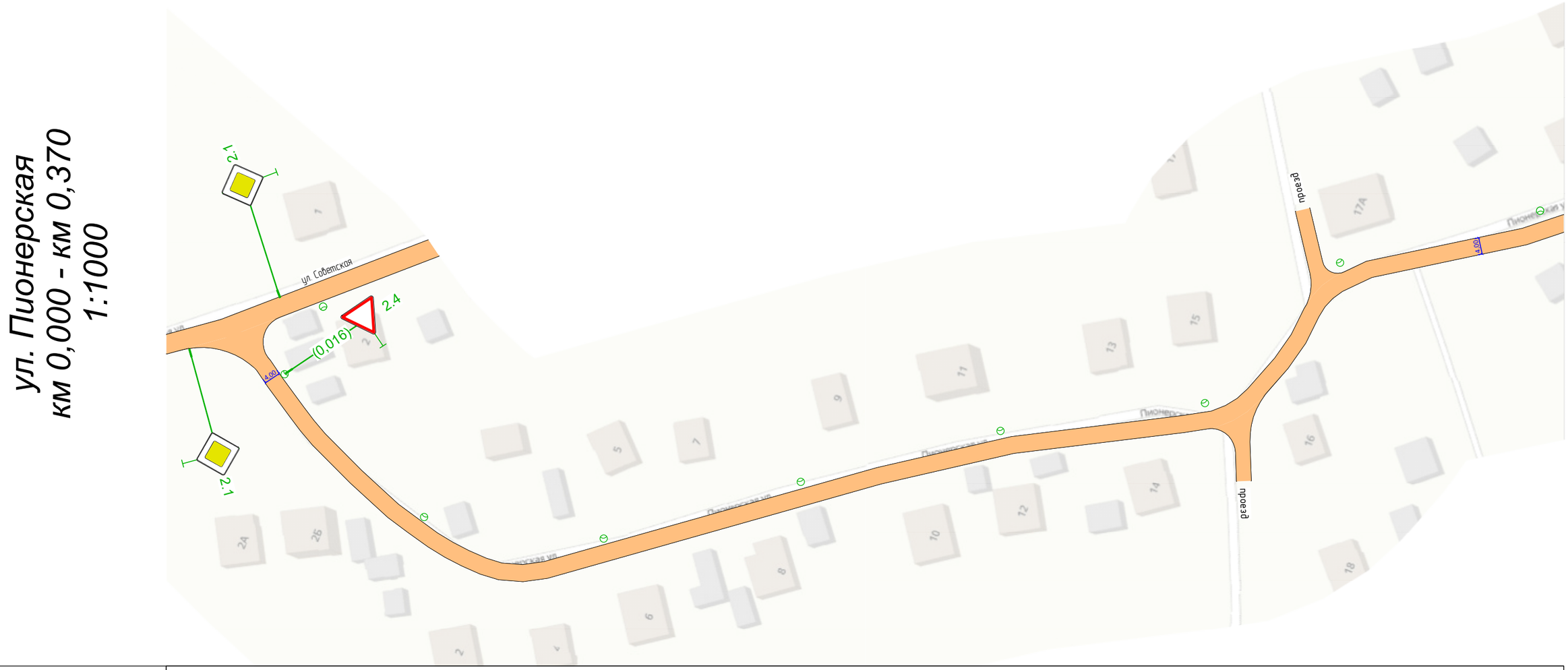

Видимость в прямом направлении		
Дорожная разметка справа		
Дорожные ограждения и направляющие устройства справа	На разделительной	
	На обочине	
Тротуары справа		

Тротуары слева		
Дорожные ограждения и направляющие устройства слева	**На обочине**	
	На разделительной	
Элементы в плане		
Продольный профиль		1223048 379 α=10 L=31 410

ул. Пионерская
км 0,359 - км 0,410
1:1000

Видимость в прямом направлении		
Дорожная разметка справа		
Дорожные ограждения и направляющие устройства справа	**На разделительной**	
	На обочине	
Тротуары справа		

Ведомость размещения дорожных знаков

ул. Пионерская

Номер знака	Наименование знака	Типоразмер знака	Площадь знаков, м² (для знаков индивидуального проектирования)	Адрес, км,м	Состояние	Количество	Месторасположение
Знаки приоритета							
2.4	Уступите дорогу	II		0,016	Требуется установка	1	Слева
2.4	Уступите дорогу	II		0,400	Требуется установка	1	Справа
Итого установлено:		0					
Итого требуется установка:		2					
Итого перенести:		0					
Итого к демонтажу:		0					
Итого требуется замена:		0					
Итого:		2					
ВСЕГО УСТАНОВЛЕНО:		0					
ВСЕГО ТРЕБУЕТСЯ УСТАНОВИТЬ:		2					
ВСЕГО ПЕРЕНЕСТИ:		0					
ВСЕГО К ДЕМОНТАЖУ:		0					
ВСЕГО ТРЕБУЕТСЯ ЗАМЕНИТЬ:		0					
ВСЕГО:		2					

Ведомость размещения искусственного освещения

ул. Пионерская

№п/п	Начало участка, км,м	Конец участка, км,м	Объект установки	Опор / светильников, шт	Протяжённость, м	Состояние	Расположение
1	0,016	0,366		9/9	339	Требуется установка	Левая кромка

Итого		
Состояние	**Опор / светильников, шт**	**Протяжённость, м**
Требуется установка	9/9	339

СИТУАЦИОННЫЙ ПЛАН

ул. Победы км 0+000 – км 1+130

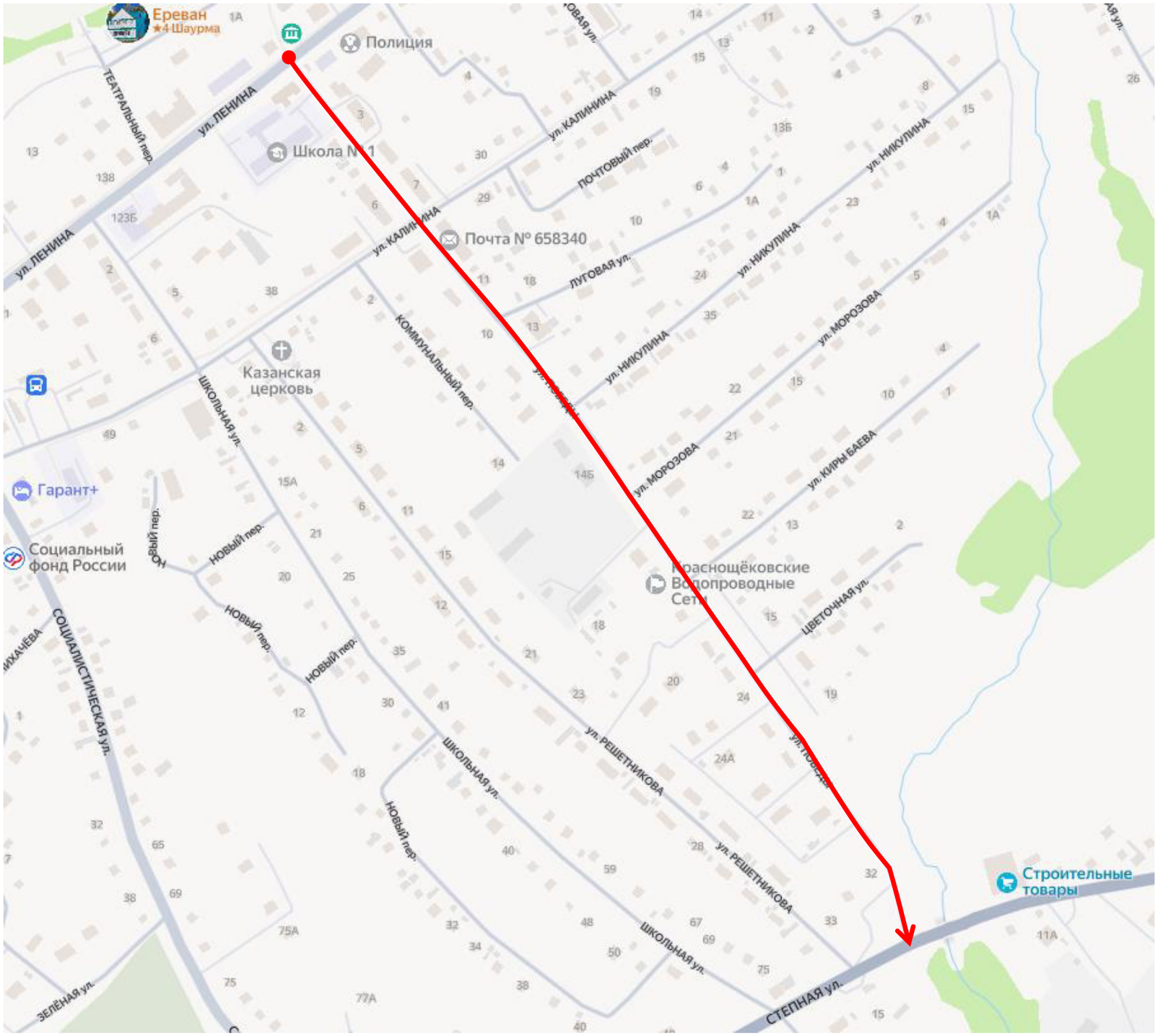

Тротуары слева		007 - 066, а/б, ш. 1,5 м		077 - 083, а/б, ш. 4,0 м	071 - 114, а/б, ш. 1,5 м	119 - 150, а/б, ш. 1,5 м
Дорожные ограждения и направляющие устройства слева	**На обочине**		УПО-Д 023 - 063		УПО-Д 071 - 077	
	На разделительной					
Элементы в плане						
Продольный профиль		R=69810, L=650				

ул. Победы
км 0,000 - км 0,150
1:500

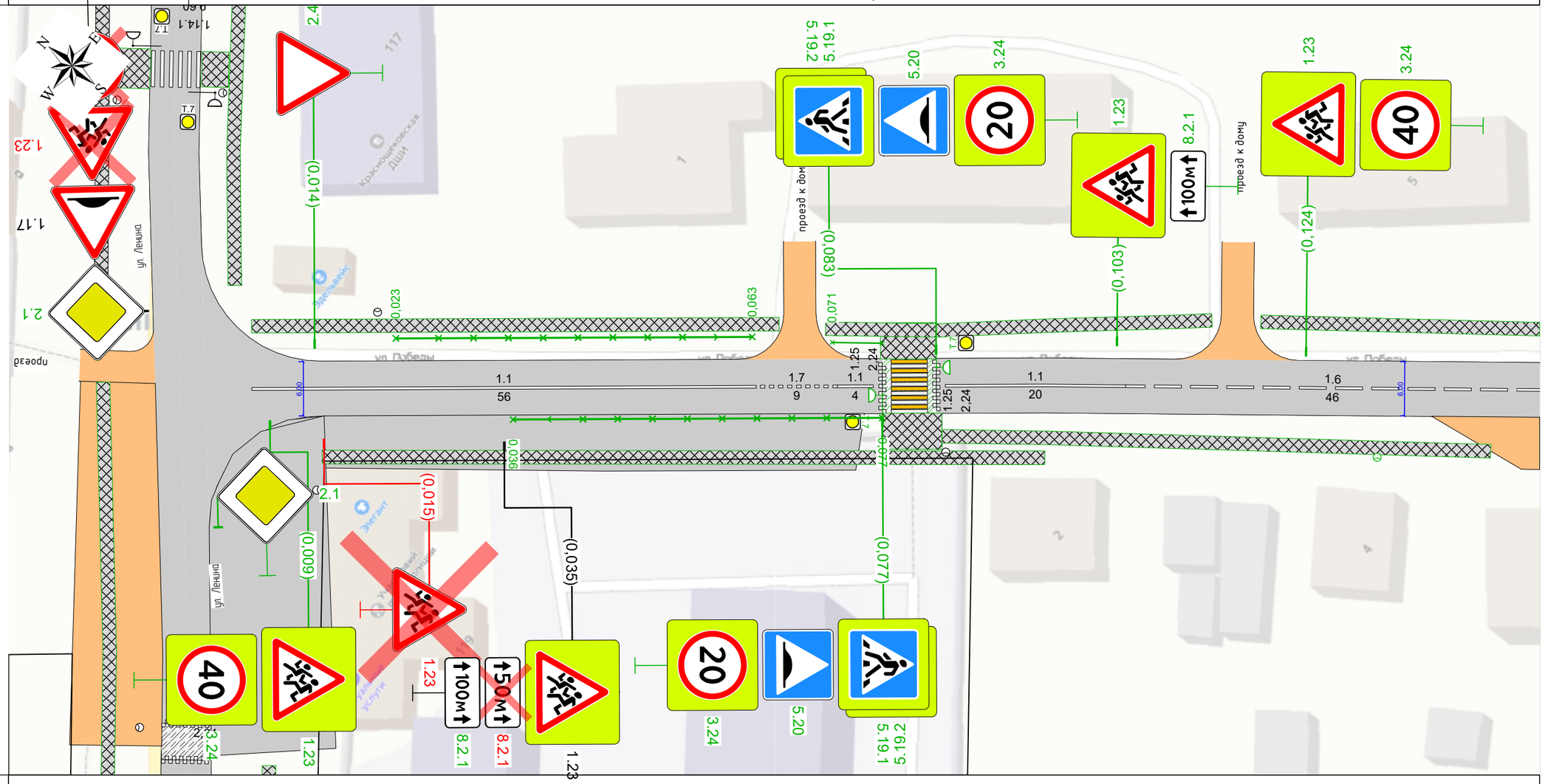

Видимость в прямом направлении							
Дорожная разметка справа		1.1 007 - 063, (56 м)				1.1 084 - 104, (20 м)	1.6 104 - 150, (46 м)
Дорожные ограждения и направляющие устройства справа	**На разделительной**						
	На обочине		УПО-Д 036 - 077				
Тротуары справа		015 - 095, а/б, ш. 1,5 м			077 - 084, а/б, ш. 4,0 м	084 - 145, а/б, ш. 1,5 м	

Тротуары слева		140 - 210, а/б, ш. 1,5 м		231 - 310, а/б, ш. 1,5 м
Дорожные ограждения и направляющие устройства слева	На обочине			
	На разделительной			
Элементы в плане				
Продольный профиль		R=69810, L=650		

ул. Победы
км 0,140 - км 0,310
1:500

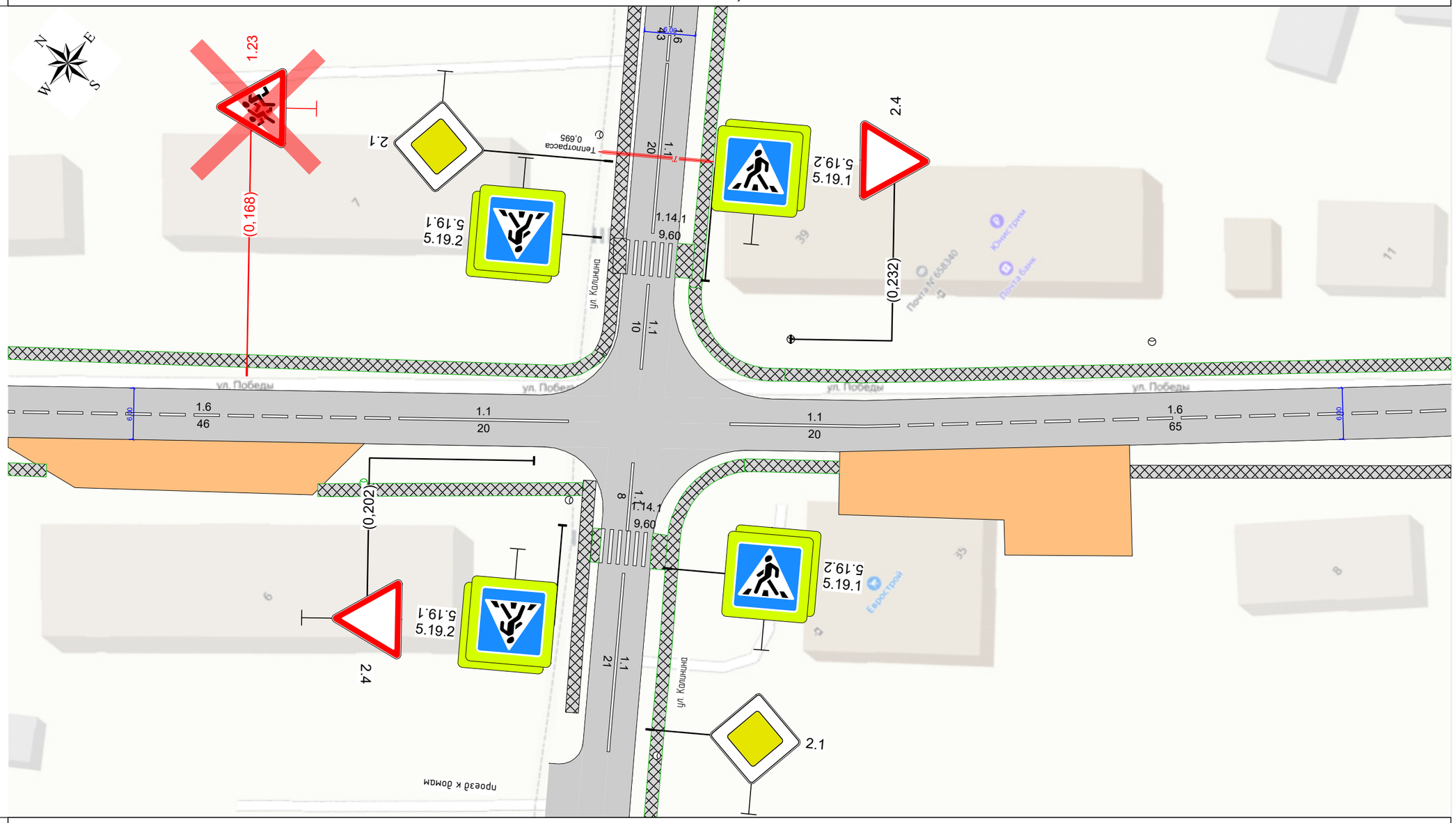

Видимость в прямом направлении						
Дорожная разметка справа	1.6 140 - 186, (46 м)	1.1 186 - 206, (20 м)		1.1 225 - 245, (20 м)	1.6 245 - 310, (65 м)	
Дорожные ограждения и направляющие устройства справа	На разделительной					
	На обочине					
Тротуары справа	140 - 145, а/б, ш. 1,5 м	177 - 208, а/б, ш. 1,5 м		227 - 238, а/б, ш. 1,5 м		272 - 310, а/б, ш. 1,5 м

Тротуары слева		300 - 331, а/б, ш. 1,5 м		355 - 454, а/б, ш. 1,5 м
Дорожные ограждения и направляющие устройства слева	**На обочине**			
	На разделительной			
Элементы в плане				455 445
Продольный профиль		R=69810, L=650		

ул. Победы
км 0,300 - км 0,470
1:500

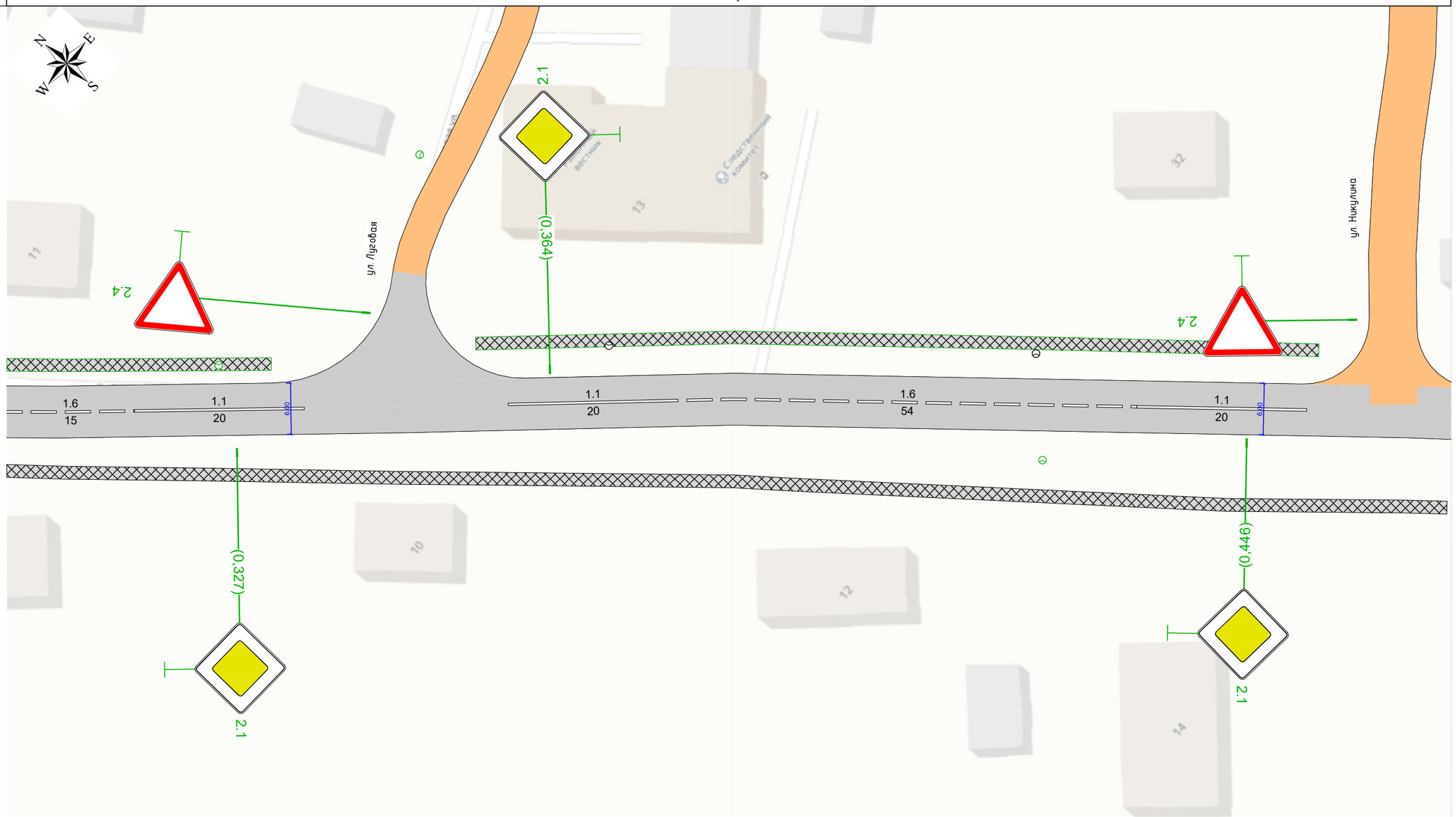

Видимость в прямом направлении							
Дорожная разметка справа		1.6 300 - 315, (15 м)	1.1 315 - 335, (20 м)		1.1 359 - 379, (20 м)	1.6 379 - 433, (54 м)	1.1 433 - 453, (20 м)
Дорожные ограждения и направляющие устройства справа	На разделительной						
	На обочине						
Тротуары справа		300 - 470, а/б, ш. 1,5 м					

Тротуары слева		471 - 568, а/б, ш. 1,5 м		580 - 630, а/б, ш. 1,5 м
Дорожные ограждения и направляющие устройства слева	**На обочине**			
	На разделительной			
Элементы в плане	R=445, L=83, α=11°			
Продольный профиль	R=69810, L=650			

ул. Победы
км 0,460 - км 0,630
1:500

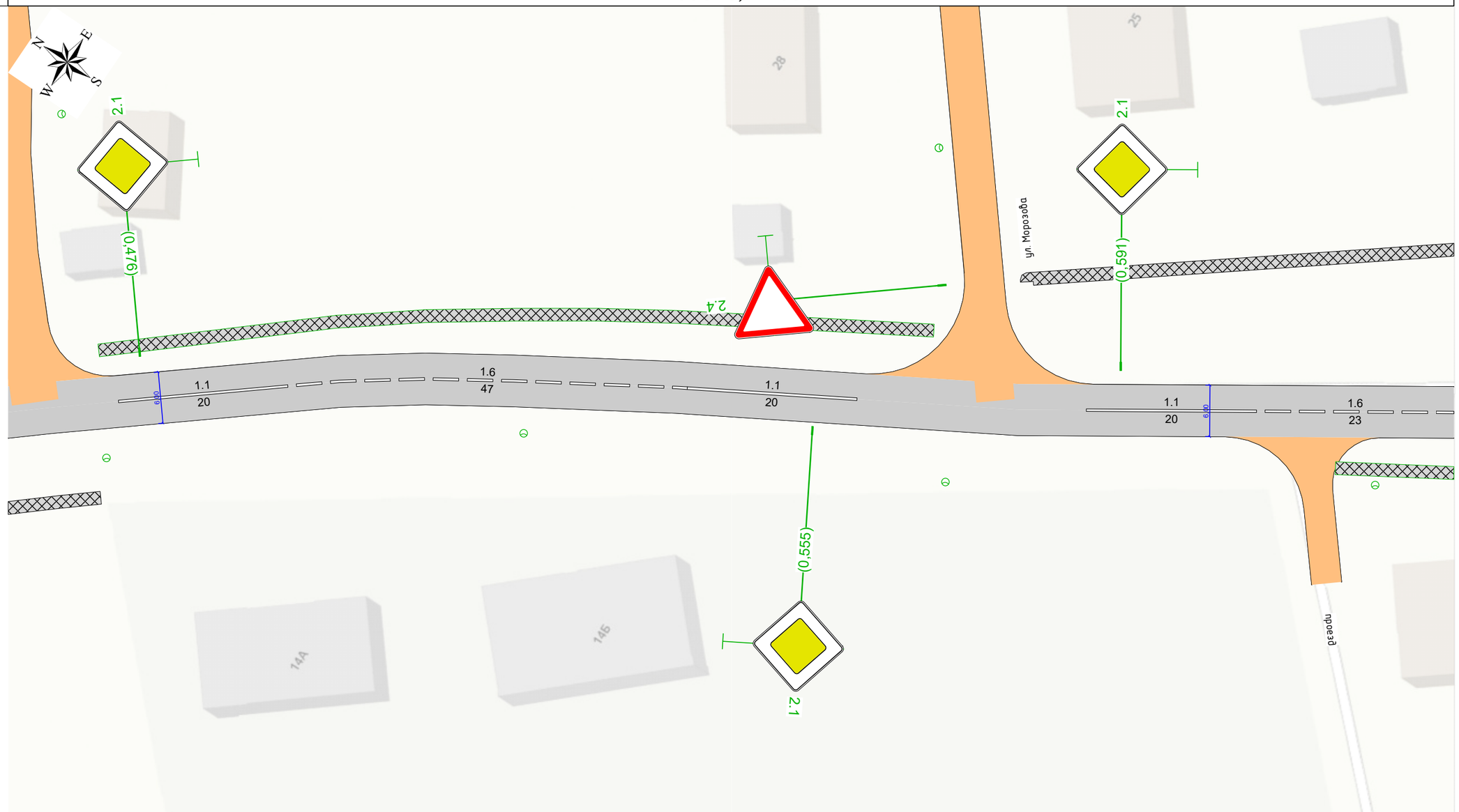

Видимость в прямом направлении							
Дорожная разметка справа		1.1 473 - 493, (20 м)	1.6 493 - 540, (47 м)	1.1 540 - 560, (20 м)		1.1 587 - 607, (20 м)	1.6 607 - 630, (23 м)
Дорожные ограждения и направляющие устройства справа	На разделительной						
	На обочине						
Тротуары справа	460 - 470, а/б, ш. 1,5 м						616 - 630, а/б, ш. 1,5 м

Тротуары слева		620 - 677, а/б, ш. 1,5 м		691 - 790, а/б, ш. 1,5 м
Дорожные ограждения и направляющие устройства слева	**На обочине**			
	На разделительной			
Элементы в плане				
Продольный профиль		R=69810, L=650	650	R=17302, L=326

ул. Победы
км 0,620 - км 0,790
1:500

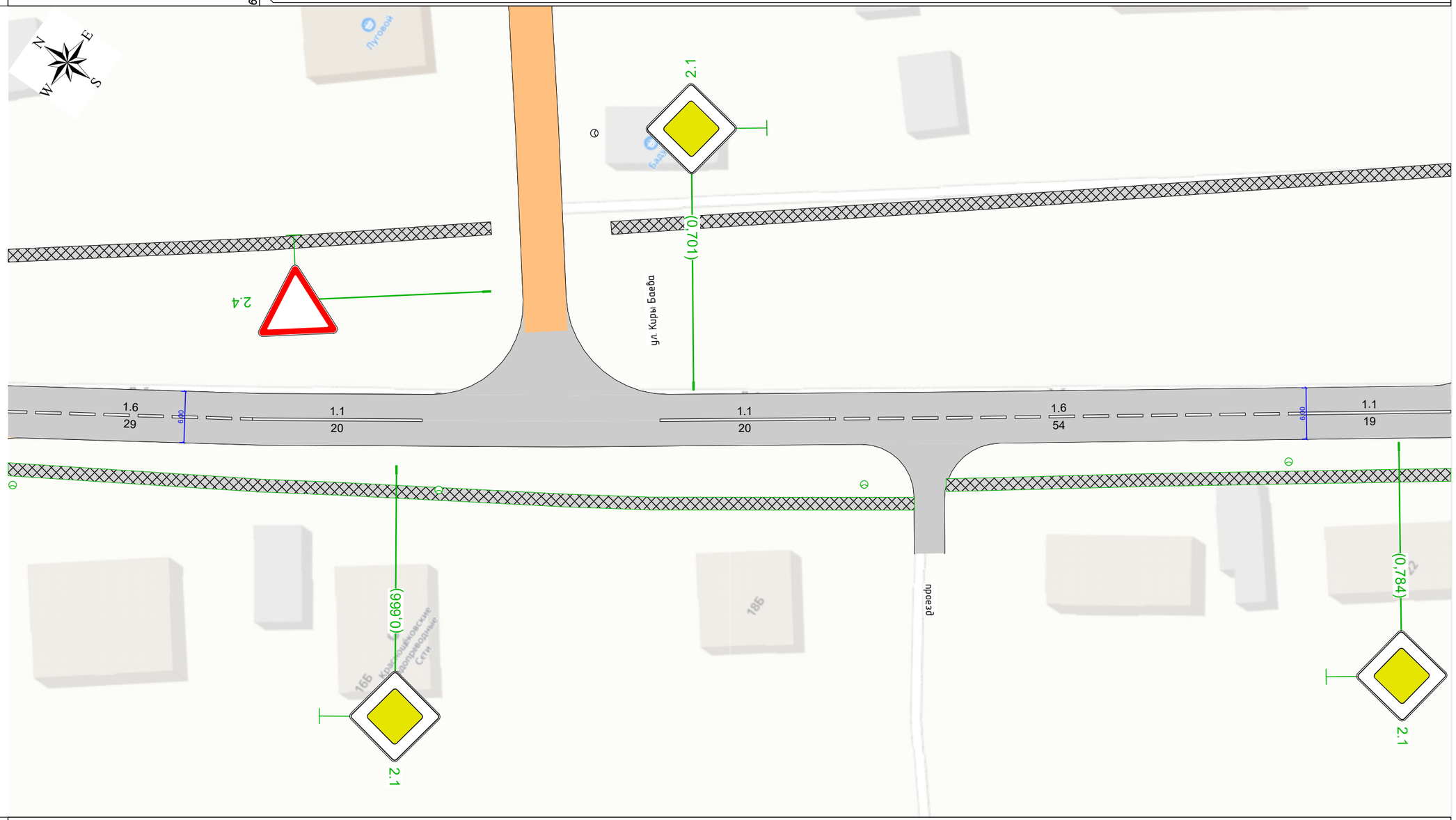

Видимость в прямом направлении						
Дорожная разметка справа	1.6 620 - 649, (29 м)	1.1 649 - 669, (20 м)		1.1 697 - 717, (20 м)	1.6 717 - 771, (54 м)	1.1 771 - 790, (19 м)
Дорожные ограждения и направляющие устройства справа — **На разделительной**						
Дорожные ограждения и направляющие устройства справа — **На обочине**						
Тротуары справа	620 - 727, а/б, ш. 1,5 м				731 - 790, а/б, ш. 1,5 м	

Тротуары слева	780 - 792, а/б, ш. 1,5 м		803 - 894, а/б, ш. 1,5 м	
Дорожные ограждения и направляющие устройства слева	**На обочине**			
	На разделительной			
Элементы в плане				
Продольный профиль	R=17302, L=326			

ул. Победы
км 0,780 - км 0,950
1:500

Видимость в прямом направлении					
Дорожная разметка справа	1.1 780 - 791, (11 м)		1.1 805 - 825, (20 м)	1.6 825 - 877, (52 м)	1.5 877 - 950, (73 м)
Дорожные ограждения и направляющие устройства справа	На разделительной				
	На обочине				
Тротуары справа	780 - 834, а/б, ш. 1,5 м		840 - 917, а/б, ш. 1,5 м		922 - 950, а/б, ш. 1,5 м

Тротуары слева		
Дорожные ограждения и направляющие устройства слева	**На обочине**	
	На разделительной	
Элементы в плане		017 R=106, L=68, α=37° 085
Продольный профиль	R=17302, L=326 976	R=7558, L=154

ул. Победы
км 0,940 - км 1,114
1:500

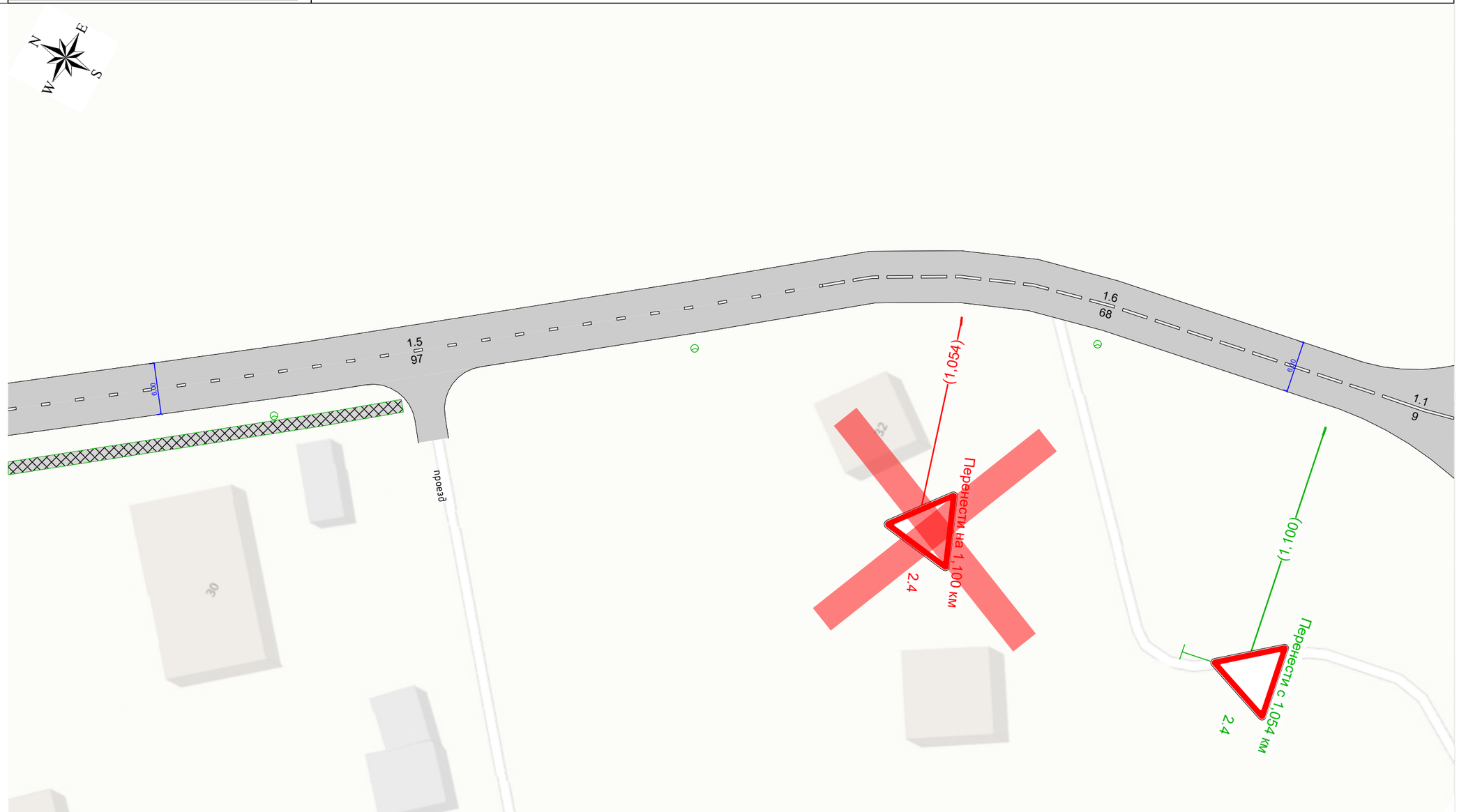

Видимость в прямом направлении		
Дорожная разметка справа	1.5 940 - 037, (97 м)	1.6 037 - 105, (68 м)
Дорожные ограждения и направляющие устройства справа	На разделительной	
	На обочине	
Тротуары справа	940 - 986, а/б, ш. 1,5 м	

Тротуары слева		
Дорожные ограждения и направляющие устройства слева	На обочине	
	На разделительной	
Элементы в плане		
Продольный профиль		R=7558, L=154

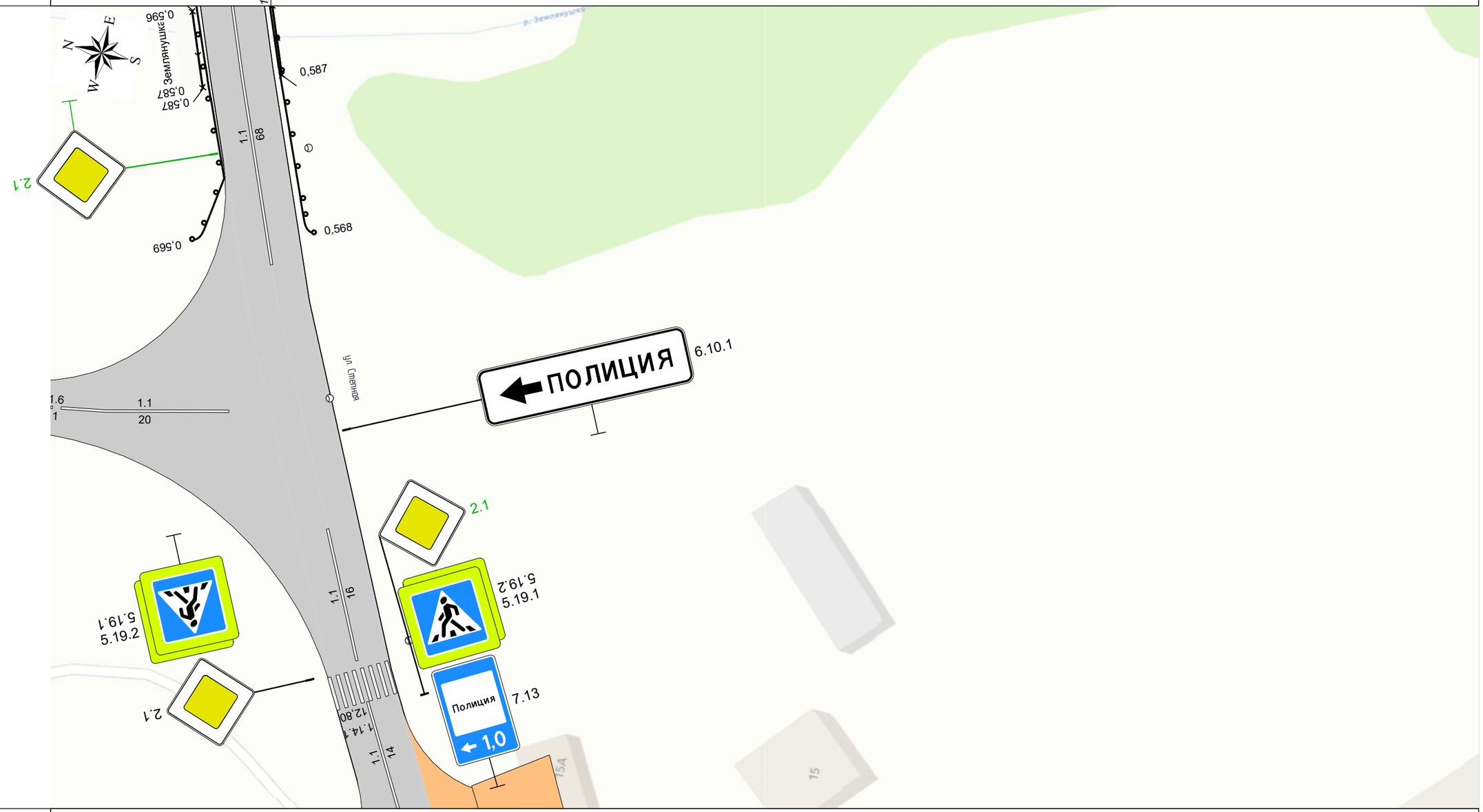

Видимость в прямом направлении		
Дорожная разметка справа		1.1 105 - 125, (20 м)
Дорожные ограждения и направляющие устройства справа	На разделительной	
	На обочине	
Тротуары справа		

Сводная ведомость объёмов горизонтальной дорожной разметки

ул. Победы

Участок, км,м	1.1	1.5	1.6	1.7	1.14.1		1.25	Итого	
Материал	**Краска**	**Краска**	**Краска**	**Краска**	**Краска**	**Краска**	**Краска**	**Краска**	**Краска**
Цвет	**Бел.**	**Бел.**	**Бел.**	**Бел.**	**Бел.**	**Жёл.**	**Бел.**	**Бел.**	**Жёл.**
Коэф. привед. к 1.1*	**1,00**	**0,25**	**0,75**	**0,50**	**0,40**	**0,40**	**1,00**	**-**	**-**
Ширина, м	**0,10**	**0,10**	**0,10**	**0,10**	**4,00**	**4,00**	**0,40**	**-**	**-**
Единицы	**м**	**м**	**м**	**м**	**$м^2$**	**$м^2$**	**$м^2$**	**$м^2$**	**$м^2$**
0,000 - 1,000	320,0	123,0	401,0	9,0	9,60	9,60	4,48	79,68	9,60
1,000 - 1,130	20,0	37,0	68,0					8,03	
Длина, км	**0,340**	**0,160**	**0,469**	**0,009**					
Привед. длина, км	**0,340**	**0,040**	**0,352**	**0,004**				**0,736**	
Площадь, $м^2$	**34,00**	**4,00**	**35,17**	**0,45**	**9,60**	**9,60**	**4,48**	**87,71**	**9,60**

*Такой же ширины

Ведомость горизонтальной дорожной разметки

ул. Победы

№п/п	Начало, км,м	Конец, км,м	Расположение	Номер	Длина, м	Ширина линий, м	Количество	Материал	Площадь, м²			Объём, м³			Состояние
									Бел.	Жёл.	Всего	Бел.	Жёл.	Всего	
1	0,007	0,063	Ось	1.1	56,0	0,1		Краска	5,60		5,60	0,02		0,02	Требуется нанесение
2	0,063	0,072	Ось	1.7	9,0	0,1		Краска	0,45		0,45				Требуется нанесение
3	0,072	0,076	Ось	1.1	4,0	0,1		Краска	0,40		0,40				Требуется нанесение
4	0,077	0,077	Край 1-й полосы справа	1.25	6,0			Краска	2,25		2,25	0,01		0,01	Требуется нанесение
5	0,080	0,080	Край 1-й полосы справа	1.14.1	6,0			Краска	9,65	9,65	19,30	0,04	0,04	0,08	Требуется нанесение
6	0,083	0,083	Край 1-й полосы справа	1.25	5,8			Краска	2,25		2,25	0,01		0,01	Требуется нанесение
7	0,084	0,104	Ось	1.1	20,0	0,1		Краска	2,00		2,00	0,01		0,01	Требуется нанесение
8	0,104	0,186	Ось	1.6	82,0	0,1		Краска	6,15		6,15	0,02		0,02	Требуется нанесение
9	0,186	0,206	Ось	1.1	20,0	0,1		Краска	2,00		2,00	0,01		0,01	Требуется нанесение
10	0,225	0,245	Ось	1.1	20,0	0,1		Краска	2,00		2,00	0,01		0,01	Требуется нанесение
11	0,245	0,315	Ось	1.6	70,0	0,1		Краска	5,25		5,25	0,02		0,02	Требуется нанесение
12	0,315	0,335	Ось	1.1	20,0	0,1		Краска	2,00		2,00	0,01		0,01	Требуется нанесение
13	0,359	0,379	Ось	1.1	20,0	0,1		Краска	2,00		2,00	0,01		0,01	Требуется нанесение
14	0,379	0,433	Ось	1.6	54,0	0,1		Краска	4,05		4,05	0,02		0,02	Требуется нанесение
15	0,433	0,453	Ось	1.1	20,0	0,1		Краска	2,00		2,00	0,01		0,01	Требуется нанесение
16	0,473	0,493	Ось	1.1	20,0	0,1		Краска	2,00		2,00	0,01		0,01	Требуется нанесение
17	0,493	0,540	Ось	1.6	47,0	0,1		Краска	3,52		3,52	0,01		0,01	Требуется нанесение
18	0,540	0,560	Ось	1.1	20,0	0,1		Краска	2,00		2,00	0,01		0,01	Требуется нанесение
19	0,587	0,607	Ось	1.1	20,0	0,1		Краска	2,00		2,00	0,01		0,01	Требуется нанесение
20	0,607	0,649	Ось	1.6	42,0	0,1		Краска	3,15		3,15	0,01		0,01	Требуется нанесение
21	0,649	0,669	Ось	1.1	20,0	0,1		Краска	2,00		2,00	0,01		0,01	Требуется нанесение
22	0,697	0,717	Ось	1.1	20,0	0,1		Краска	2,00		2,00	0,01		0,01	Требуется нанесение

№п/п	Начало, км,м	Конец, км,м	Расположение	Номер	Длина, м	Ширина линий, м	Количество	Материал	Площадь, м²			Объём, м³			Состояние
									Бел.	Жёл.	Всего	Бел.	Жёл.	Всего	
23	0,717	0,771	Ось	1.6	54,0	0,1		Краска	4,05		4,05	0,02		0,02	Требуется нанесение
24	0,771	0,791	Ось	1.1	20,0	0,1		Краска	2,00		2,00	0,01		0,01	Требуется нанесение
25	0,805	0,825	Ось	1.1	20,0	0,1		Краска	2,00		2,00	0,01		0,01	Требуется нанесение
26	0,825	0,877	Ось	1.6	52,0	0,1		Краска	3,90		3,90	0,02		0,02	Требуется нанесение
27	0,877	1,037	Ось	1.5	160,0	0,1		Краска	4,00		4,00	0,02		0,02	Требуется нанесение
28	1,037	1,105	Ось	1.6	68,0	0,1		Краска	5,10		5,10	0,02		0,02	Требуется нанесение
29	1,105	1,125	Ось	1.1	20,0	0,1		Краска	2,00		2,00	0,01		0,01	Требуется нанесение
Итого к нанесению								**Все**	**87,77**	**9,65**	**97,42**	**0,38**	**0,04**	**0,42**	

Ведомость размещения дорожных знаков

ул. Победы

Номер знака	Наименование знака	Типоразмер знака	Площадь знаков, м² (для знаков индивидуального проектирования)	Адрес, км,м	Состояние	Количество	Месторасположение
Предупреждающие знаки							
1.23	Дети	II		0,009	Требуется установка	1	Справа
1.23	Дети	II		0,015	К демонтажу	1	Справа
1.23	Дети	II		0,035	Установлен	1	Справа
1.23	Дети	II		0,103	Требуется установка	1	Слева
1.23	Дети	II		0,124	Требуется установка	1	Слева
1.23	Дети	II		0,168	К демонтажу	1	Слева
	Итого установлено:	1					
	Итого требуется установка:	3					
	Итого перенести:	0					
	Итого к демонтажу:	2					
	Итого требуется замена:	0					
	Итого:	6					
Знаки приоритета							
2.4	Уступите дорогу	II		0,014	Требуется установка	1	Слева
2.4	Уступите дорогу	II		0,202	Установлен	1	Справа
2.4	Уступите дорогу	II		0,232	Установлен	1	Слева
2.1	Главная дорога	II		0,327	Требуется установка	1	Справа
2.1	Главная дорога	II		0,364	Требуется установка	1	Слева
2.1	Главная дорога	II		0,446	Требуется установка	1	Справа
2.1	Главная дорога	II		0,476	Требуется установка	1	Слева
2.1	Главная дорога	II		0,555	Требуется установка	1	Справа
2.1	Главная дорога	II		0,591	Требуется установка	1	Слева
2.1	Главная дорога	II		0,666	Требуется установка	1	Справа
2.1	Главная дорога	II		0,701	Требуется установка	1	Слева
2.1	Главная дорога	II		0,784	Требуется установка	1	Справа
2.1	Главная дорога	II		0,810	Требуется установка	1	Слева
2.4	Уступите дорогу	II		1,054	К демонтажу Перенести на 1,100 км	1	Справа
2.4	Уступите дорогу	II		1,100	Требуется установка Перенести с 1,054 км	1	Справа
	Итого установлено:	2					
	Итого требуется установка:	11					
	Итого перенести:	1					
	Итого к демонтажу:	0					
	Итого требуется замена:	0					
	Итого:	14					
Запрещающие знаки							
3.24 (40)	Ограничение максимальной скорости	II		0,009	Требуется установка	1	Справа
3.24 (20)	Ограничение максимальной скорости	II		0,077	Требуется установка	1	Справа
3.24 (20)	Ограничение максимальной скорости	II		0,083	Требуется установка	1	Слева

Номер знака	Наименование знака	Типоразмер знака	Площадь знаков, м² (для знаков индивидуального проектирования)	Адрес, км,м	Состояние	Количество	Месторасположение
3.24 (40)	Ограничение максимальной скорости	II		0,124	Требуется установка	1	Слева
		Итого установлено:	0				
		Итого требуется установка:	4				
		Итого перенести:	0				
		Итого к демонтажу:	0				
		Итого требуется замена:	0				
		Итого:	4				
		Знаки особых предписаний					
5.19.1	Пешеходный переход	II		0,077	Требуется установка	1	Справа
5.19.2	Пешеходный переход	II		0,077	Требуется установка	1	Справа
5.20	Искусственная неровность	II		0,077	Требуется установка	1	Справа
5.19.1	Пешеходный переход	II		0,083	Требуется установка	1	Слева
5.19.2	Пешеходный переход	II		0,083	Требуется установка	1	Слева
5.20	Искусственная неровность	II		0,083	Требуется установка	1	Слева
		Итого установлено:	0				
		Итого требуется установка:	6				
		Итого перенести:	0				
		Итого к демонтажу:	0				
		Итого требуется замена:	0				
		Итого:	6				
		Знаки дополнительной информации (таблички)					
8.2.1 (100м)	Зона действия	II		0,035	Требуется установка	1	Справа
8.2.1 (50м)	Зона действия	II		0,035	К демонтажу	1	Справа
8.2.1 (100м)	Зона действия	II		0,103	Требуется установка	1	Слева
		Итого установлено:	0				
		Итого требуется установка:	2				
		Итого перенести:	0				
		Итого к демонтажу:	1				
		Итого требуется замена:	0				
		Итого:	3				
		ВСЕГО УСТАНОВЛЕНО:	3				
		ВСЕГО ТРЕБУЕТСЯ УСТАНОВИТЬ:	26				
		ВСЕГО ПЕРЕНЕСТИ:	1				
		ВСЕГО К ДЕМОНТАЖУ:	3				
		ВСЕГО ТРЕБУЕТСЯ ЗАМЕНИТЬ:	0				
		ВСЕГО:	33				

Ведомость размещения пешеходных ограждений

ул. Победы

№ п/п	Начало участка, км,м	Конец участка, км,м	Протяжённость, м	Тип	Материал	Высота, м	Расположение	Объект установки	Состояние	Дата установки
1	0,023	0,063	39,4	УПО-Д/1,10—2,00	Металл	1,10	Левая обочина	Насыпь	Требуется установка	
2	0,036	0,077	40,8	УПО-Д/1,10—2,00	Металл	1,10	Правая обочина	Насыпь	Требуется установка	
3	0,071	0,077	5,5	УПО-Д/1,10—2,00	Металл	1,10	Левая обочина	Насыпь	Требуется установка	

Итого по дороге

Итого		
Состояние	**Тип**	**Длина, м**
Требуется установка	УПО-Д/1,10—2,00	85,7

Ведомость размещения искусственного освещения

ул. Победы

№п/п	Начало участка, км,м	Конец участка, км,м	Объект установки	Опор / светильников, шт	Протяжённость, м	Состояние	Расположение
1	0,021	0,021	Населенный пункт	1/1	0	Соответствует нормам	Левая кромка
2	0,084	0,084	Населенный пункт	1/1	0	Соответствует нормам	Правая кромка
3	0,132	0,182	Населенный пункт	3/3	50	Требуется установка	Правая кромка
4	0,232	0,421	Населенный пункт	5/5	188	Соответствует нормам	Левая кромка
5	0,325	0,325		1/1	0	Требуется установка	Левая кромка
6	0,422	1,071		14/14	643	Требуется установка	Правая кромка

Итого		
Состояние	**Опор / светильников, шт**	**Протяжённость, м**
Соответствует нормам	7/7	188
Требуется установка	18/18	692

Ведомость размещения светофорных объектов

ул. Победы

№п/п	Адрес, км,м	Типы светофоров	Объект	Количество светофоров на объекте								Год установки
				транспортных				пешеходных				
				существ.	проектных	к демонтажу	к замене	существ.	проектных	к демонтажу	к замене	
1	0,068	Т.7; Т.7	примыкание	0	2	0	0	0	0	0	0	
			Итого:	**0**	**2**	**0**	**0**	**0**	**0**	**0**	**0**	

Ведомость размещения пешеходных дорожек, тротуаров

ул. Победы

№п/п	Начало участка, км,м	Конец участка, км,м	Вид	Расположение	Ширина, м	Объект установки	Материал	Протяжённость, м	Площадь, м²	Состояние
1	0,007	0,066	Тротуар	Слева	1,5		Асфальтобетон	58	87	Требуется строительство
2	0,015	0,095	Тротуар	Справа	1,5		Асфальтобетон	80	120	Требуется строительство
3	0,071	0,114	Тротуар	Слева	1,5		Асфальтобетон	43	64	Требуется строительство
4	0,077	0,083	Тротуар	Слева	4,0		Асфальтобетон	6	25	Требуется строительство
5	0,077	0,084	Тротуар	Справа	4,0		Асфальтобетон	7	27	Требуется строительство
6	0,084	0,145	Тротуар	Справа	1,5		Асфальтобетон	61	91	Требуется строительство
7	0,119	0,210	Тротуар	Слева	1,5		Асфальтобетон	91	136	Требуется строительство
8	0,177	0,208	Тротуар	Справа	1,5		Асфальтобетон	31	47	Требуется строительство
9	0,217	0,217	Тротуар	Слева	2,0		Асфальтобетон	4	8	Требуется строительство
10	0,227	0,238	Тротуар	Справа	1,5		Асфальтобетон	11	17	Требуется строительство
11	0,231	0,231	Тротуар	Справа	1,5		Асфальтобетон	17	25	Требуется строительство
12	0,231	0,331	Тротуар	Слева	1,5		Асфальтобетон	99	148	Требуется строительство
13	0,272	0,470	Тротуар	Справа	1,5		Асфальтобетон	196	295	Имеется
14	0,355	0,454	Тротуар	Слева	1,5		Асфальтобетон	99	148	Требуется строительство
15	0,471	0,568	Тротуар	Слева	1,5		Асфальтобетон	98	147	Требуется строительство
16	0,580	0,677	Тротуар	Слева	1,5		Асфальтобетон	97	145	Имеется
17	0,616	0,727	Тротуар	Справа	1,5		Асфальтобетон	110	165	Требуется строительство
18	0,691	0,792	Тротуар	Слева	1,5		Асфальтобетон	100	151	Имеется
19	0,731	0,834	Тротуар	Справа	1,5		Асфальтобетон	103	154	Требуется строительство
20	0,803	0,894	Тротуар	Слева	1,5		Асфальтобетон	91	137	Требуется строительство
21	0,840	0,917	Тротуар	Справа	1,5		Асфальтобетон	77	115	Требуется строительство
22	0,922	0,986	Тротуар	Справа	1,5		Асфальтобетон	64	95	Требуется строительство

№п/п	Начало участка, км,м	Конец участка, км,м	Вид	Расположение	Ширина, м	Объект установки	Материал	Протяжённость, м	Площадь, м²	Состояние
							Итого имеется:	**393**	**590**	
							Итого требуется строительство:	**1150**	**1756**	
							Итого к демонтажу:	**0**	**0**	
							Итого требуется реконструкция:	**0**	**0**	
							Итого:	**1543**	**2346**	

Ведомость размещения искусственных неровностей

ул. Победы

№п/п	Адрес, км,м	Расположение	Конструкция	Размеры			Объём, м³	Состояние
				Длина, м	Ширина, м	Высота, м		
1	0,080	По всей ширине дороги	Монолитная	6,00	6,00	0,07	2,62	Требуется строительство
Итого:	Соответствует	0						
	Требуется строительство	1						
	К демонтажу	0						
	Требуется реконструкция	0						

СИТУАЦИОННЫЙ ПЛАН

ул. Полевая уч.1 км 0+000 – км 0+235
уч.2 км 0+000 – км 0+336

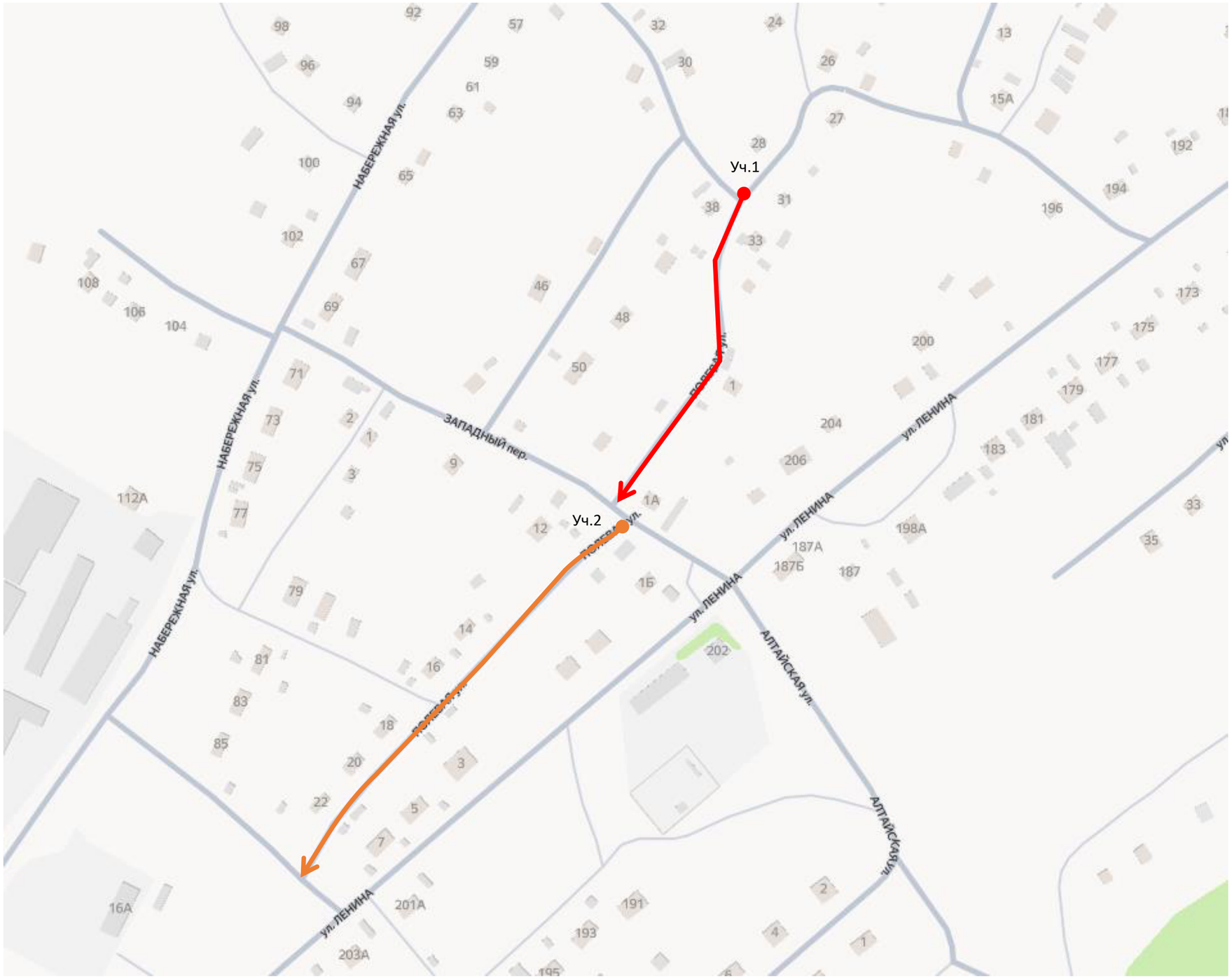

Тротуары слева		
Дорожные ограждения и направляющие устройства слева	**На обочине**	
	На разделительной	
Элементы в плане		022 75 053; 084 46 113; 168 135 191
Продольный профиль		L=114; α=9; 114; R=4521, L=99; 213; α=12; L=22; 235

ул. Полевая осн. уч.
км 0,000 - км 0,235
1:1000

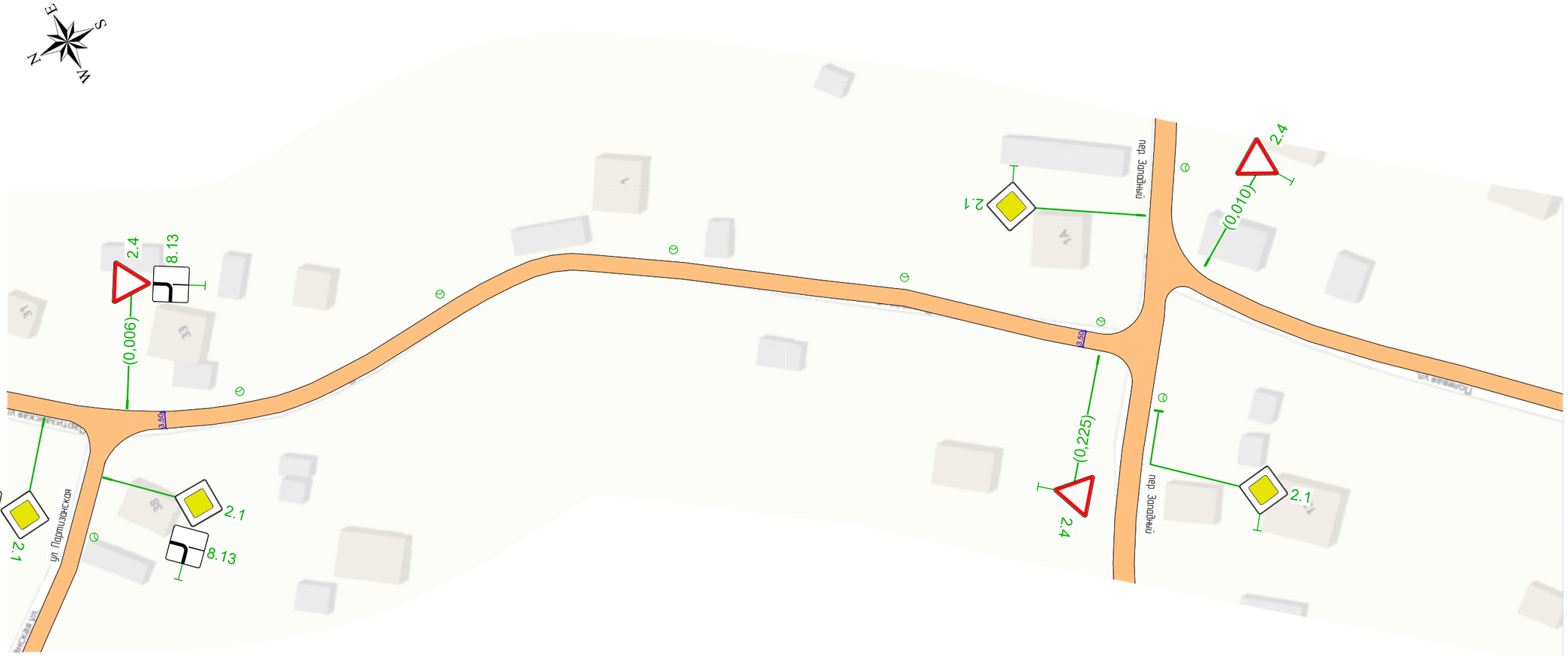

Видимость в прямом направлении		
Дорожная разметка справа		
Дорожные ограждения и направляющие устройства справа	На разделительной	
	На обочине	
Тротуары справа		

Ведомость размещения дорожных знаков

ул. Полевая
уч.1

Номер знака	Наименование знака	Типоразмер знака	Площадь знаков, м² (для знаков индивидуального проектирования)	Адрес, км,м	Состояние	Количество	Месторасположение
Знаки приоритета							
2.4	Уступите дорогу	II		0,225	Требуется установка	1	На разделительной
2.4	Уступите дорогу	II		0,708	Требуется установка	1	
Итого установлено:		0					
Итого требуется установка:		2					
Итого перенести:		0					
Итого к демонтажу:		0					
Итого требуется замена:		0					
Итого:		2					
Знаки дополнительной информации (таблички)							
8.13	Направление главной дороги	II		0,708	Требуется установка	1	
Итого установлено:		0					
Итого требуется установка:		1					
Итого перенести:		0					
Итого к демонтажу:		0					
Итого требуется замена:		0					
Итого:		1					
ВСЕГО УСТАНОВЛЕНО:		0					
ВСЕГО ТРЕБУЕТСЯ УСТАНОВИТЬ:		3					
ВСЕГО ПЕРЕНЕСТИ:		0					
ВСЕГО К ДЕМОНТАЖУ:		0					
ВСЕГО ТРЕБУЕТСЯ ЗАМЕНИТЬ:		0					
ВСЕГО:		3					

Ведомость размещения искусственного освещения

ул. Полевая
уч.1

№п/п	Начало участка, км,м	Конец участка, км,м	Объект установки	Опор / светильников, шт	Протяжённость, м	Состояние	Расположение
1	0,031	0,224	Населенный пункт	5/5	194	Требуется установка	Левая кромка

Итого		
Состояние	**Опор / светильников, шт**	**Протяжённость, м**
Требуется установка	5/5	194

Тротуары слева		
Дорожные ограждения и направляющие устройства слева	**На обочине**	
	На разделительной	
Элементы в плане		007 R=153, L=38, α=-15° 046 255 51 271 54 290 307 143
Продольный профиль		R=15714, L=336

ул. Полевая уч.2
км 0,000 - км 0,320
1:1000

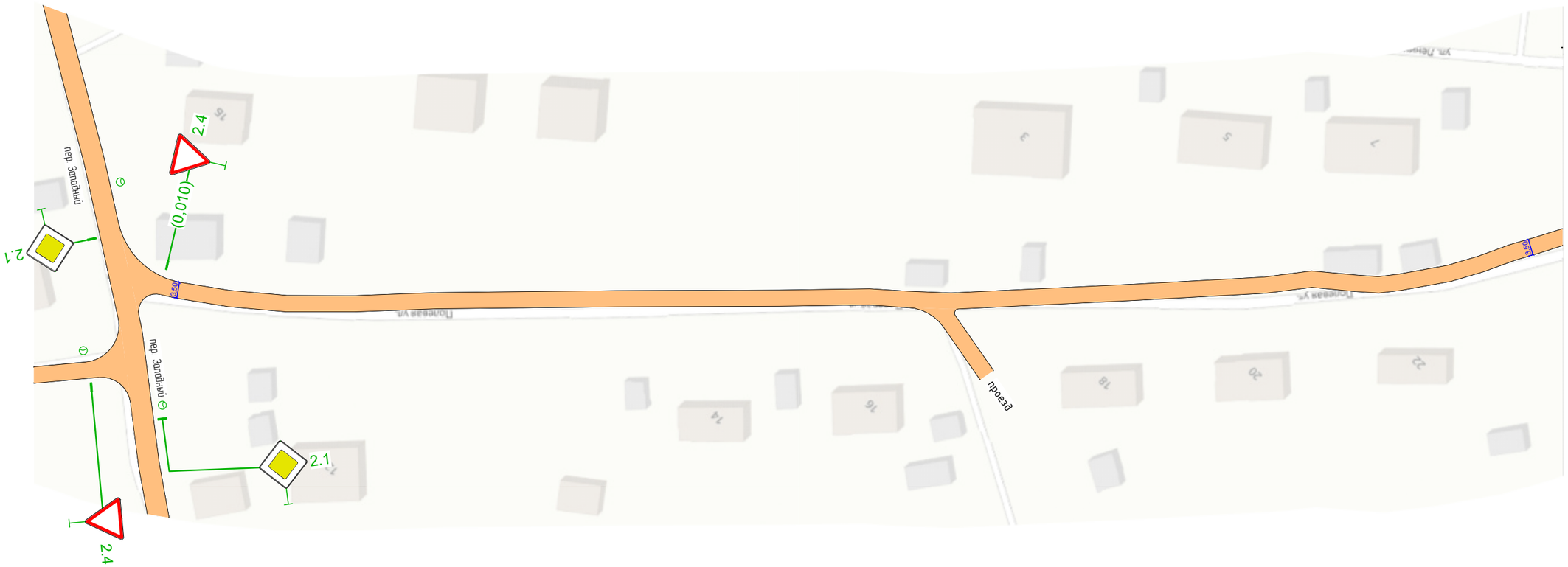

Видимость в прямом направлении		
Дорожная разметка справа		
Дорожные ограждения и направляющие устройства справа	**На разделительной**	
	На обочине	
Тротуары справа		

Тротуары слева		
Дорожные ограждения и направляющие устройства слева	**На обочине**	
	На разделительной	
Элементы в плане	143 329	
Продольный профиль	R=15714, L=336 336	

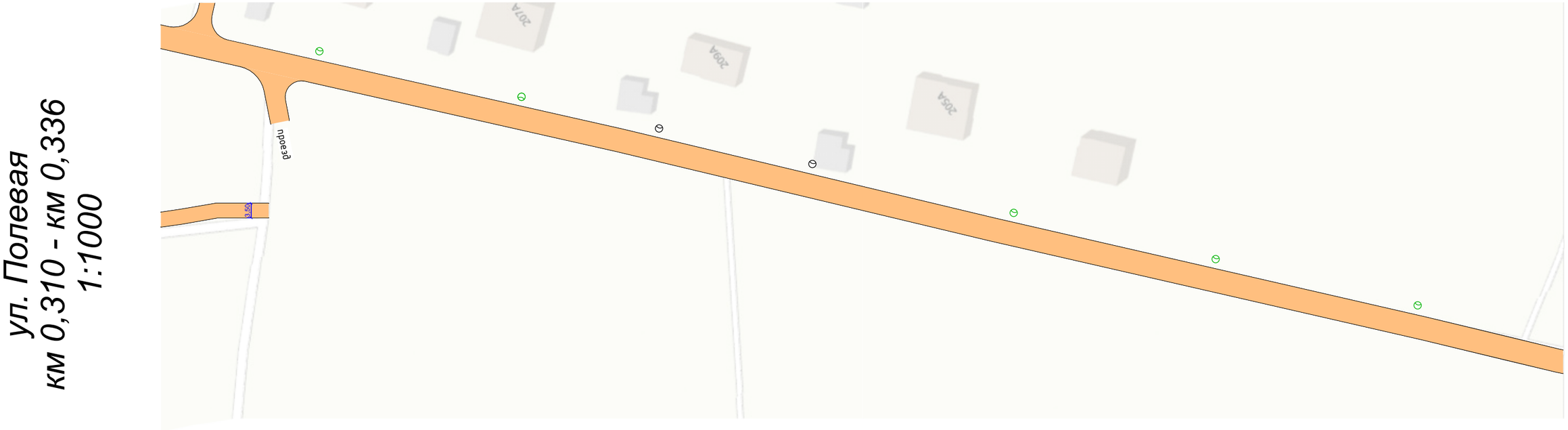

Видимость в прямом направлении		
Дорожная разметка справа		
Дорожные ограждения и направляющие устройства справа	**На разделительной**	
	На обочине	
Тротуары справа		

Ведомость размещения дорожных знаков

ул. Полевая
уч.2

Номер знака	Наименование знака	Типоразмер знака	Площадь знаков, м² (для знаков индивидуального проектирования)	Адрес, км,м	Состояние	Количество	Месторасположение
Знаки приоритета							
2.4	Уступите дорогу	II		0,010	Требуется установка	1	На разделительной
		Итого установлено:	0				
		Итого требуется установка:	1				
		Итого перенести:	0				
		Итого к демонтажу:	0				
		Итого требуется замена:	0				
		Итого:	1				
		ВСЕГО УСТАНОВЛЕНО:	0				
		ВСЕГО ТРЕБУЕТСЯ УСТАНОВИТЬ:	1				
		ВСЕГО ПЕРЕНЕСТИ:	0				
		ВСЕГО К ДЕМОНТАЖУ:	0				
		ВСЕГО ТРЕБУЕТСЯ ЗАМЕНИТЬ:	0				
		ВСЕГО:	1				

СИТУАЦИОННЫЙ ПЛАН

пер. Почтовый км 0+000 – км 0+213

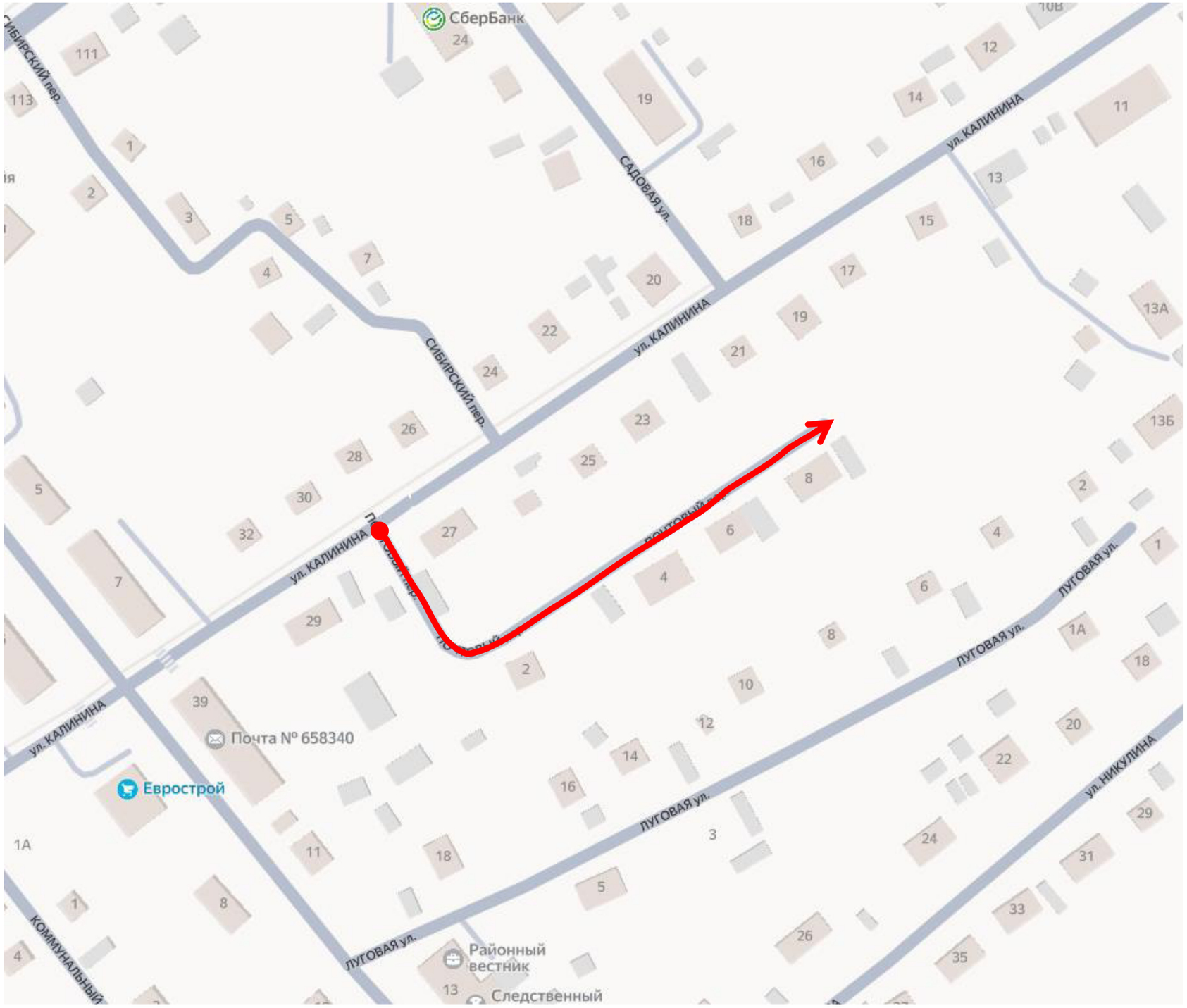

Тротуары слева		
Дорожные ограждения и направляющие устройства слева	**На обочине**	
	На разделительной	
Элементы в плане		041 14 065
Продольный профиль		000 R=4772833, L=213 213

пер. Почтовый
км 0,000 - км 0,213
1:1000

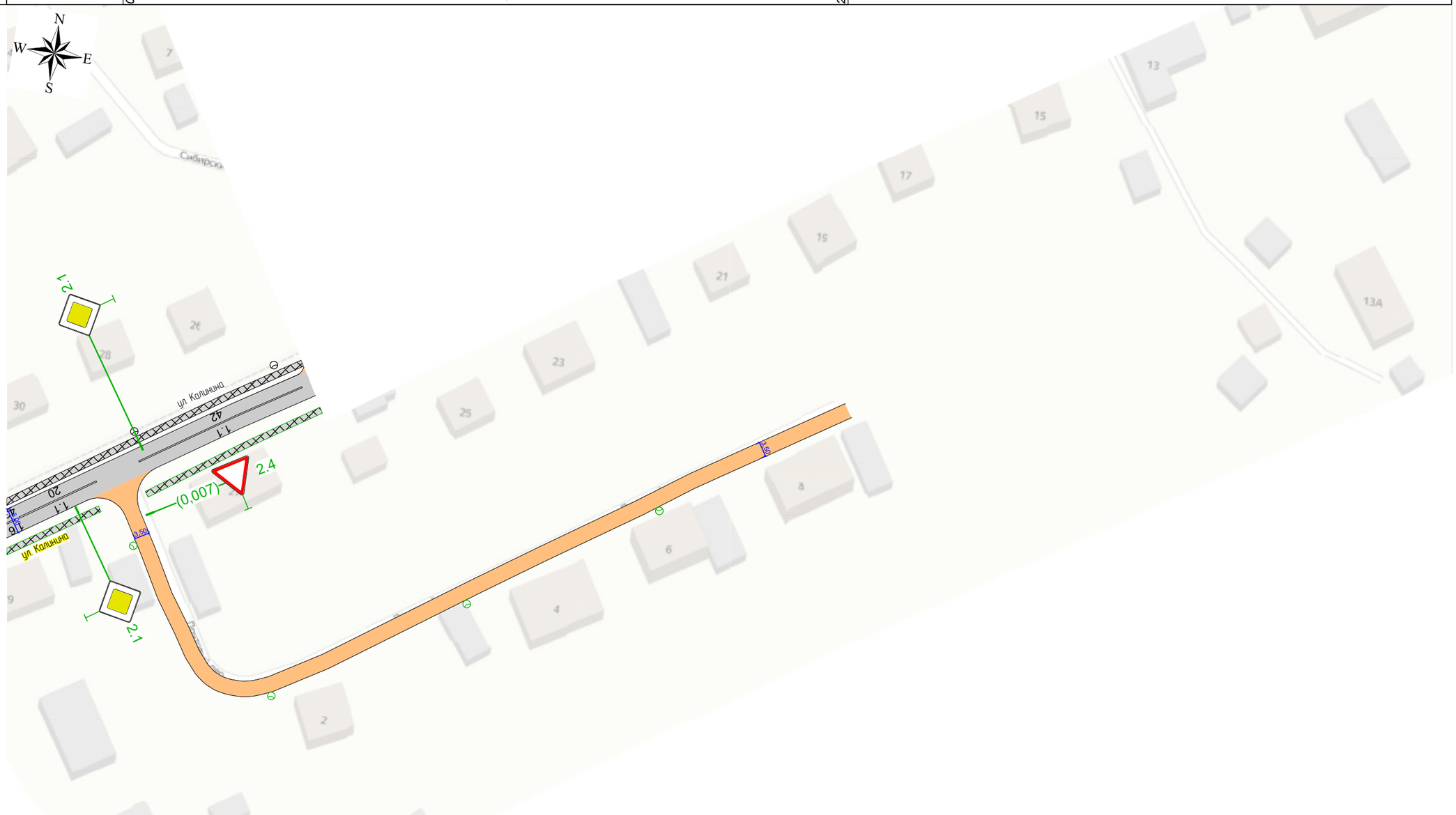

Видимость в прямом направлении		
Дорожная разметка справа		
Дорожные ограждения и направляющие устройства справа	На разделительной	
	На обочине	
Тротуары справа		

Ведомость размещения дорожных знаков

пер. Почтовый

Номер знака	Наименование знака	Типоразмер знака	Площадь знаков, м² (для знаков индивидуального проектирования)	Адрес, км,м	Состояние	Количество	Месторасположение
Знаки приоритета							
2.4	Уступите дорогу	II		0,007	Требуется установка	1	Слева
		Итого установлено:	0				
		Итого требуется установка:	1				
		Итого перенести:	0				
		Итого к демонтажу:	0				
		Итого требуется замена:	0				
		Итого:	1				
		ВСЕГО УСТАНОВЛЕНО:	0				
		ВСЕГО ТРЕБУЕТСЯ УСТАНОВИТЬ:	1				
		ВСЕГО ПЕРЕНЕСТИ:	0				
		ВСЕГО К ДЕМОНТАЖУ:	0				
		ВСЕГО ТРЕБУЕТСЯ ЗАМЕНИТЬ:	0				
		ВСЕГО:	1				

Ведомость размещения искусственного освещения

пер. Почтовый

№п/п	Начало участка, км,м	Конец участка, км,м	Объект установки	Опор / светильников, шт	Протяжённость, м	Состояние	Расположение
1	0,013	0,163	Населенный пункт	5/5	148	Требуется установка	Правая кромка

Итого		
Состояние	**Опор / светильников, шт**	**Протяжённость, м**
Требуется установка	5/5	148

СИТУАЦИОННЫЙ ПЛАН

пер. Проточный км 0+000 – км 0+392

Тротуары слева		
Дорожные ограждения и направляющие устройства слева	**На обочине**	
	На разделительной	
Элементы в плане		029 16 052; 057 38 079; 144 17 174; 193 14 213; 268 R=107, L=38, α=15° 306; 323 R=83, L=36, α=-25° 359
Продольный профиль		R=27018, L=173 (173); L=129; α=14 (302); R=4577, L=90 (392)

пер. Проточный
км 0,000 - км 0,392
1:1000

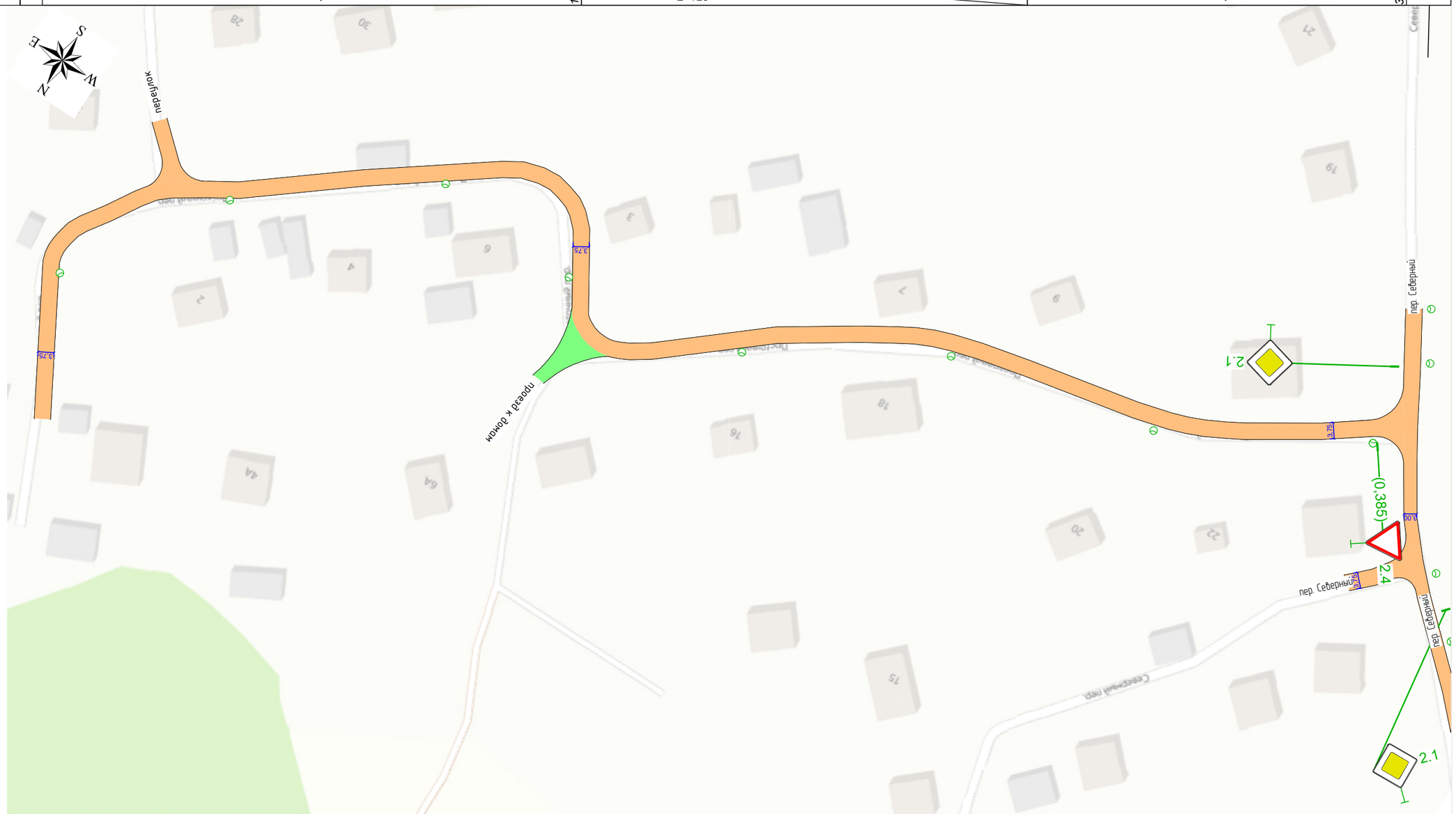

Видимость в прямом направлении		
Дорожная разметка справа		
Дорожные ограждения и направляющие устройства справа	**На разделительной**	
	На обочине	
Тротуары справа		

Ведомость размещения дорожных знаков

пер. Проточный

Номер знака	Наименование знака	Типоразмер знака	Площадь знаков, м² (для знаков индивидуального проектирования)	Адрес, км,м	Состояние	Количество	Месторасположение
Знаки приоритета							
2.4	Уступите дорогу	II		0,385	Требуется установка	1	Справа
		Итого установлено:	0				
		Итого требуется установка:	1				
		Итого перенести:	0				
		Итого к демонтажу:	0				
		Итого требуется замена:	0				
		Итого:	1				
		ВСЕГО УСТАНОВЛЕНО:	0				
		ВСЕГО ТРЕБУЕТСЯ УСТАНОВИТЬ:	1				
		ВСЕГО ПЕРЕНЕСТИ:	0				
		ВСЕГО К ДЕМОНТАЖУ:	0				
		ВСЕГО ТРЕБУЕТСЯ ЗАМЕНИТЬ:	0				
		ВСЕГО:	1				

Ведомость размещения искусственного освещения

пер. Проточный

№п/п	Начало участка, км,м	Конец участка, км,м	Объект установки	Опор / светильников, шт	Протяжённость, м	Состояние	Расположение
1	0,034	0,384	Населенный пункт	9/9	325	Требуется установка	Правая кромка

Итого		
Состояние	**Опор / светильников, шт**	**Протяжённость, м**
Требуется установка	9/9	325

СИТУАЦИОННЫЙ ПЛАН

ул. Птухина км 0+000 – км 0+330

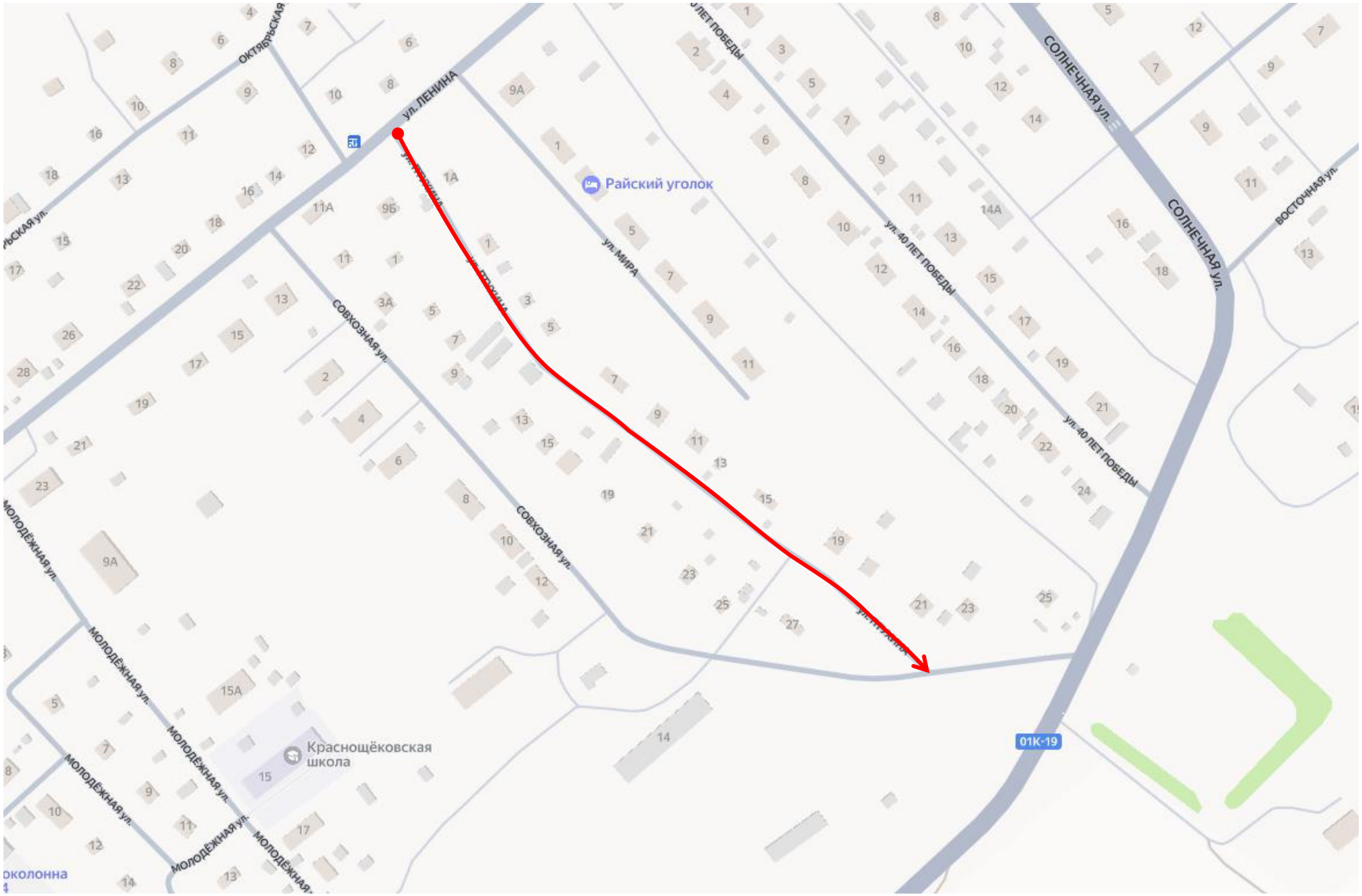

Тротуары слева		
Дорожные ограждения и направляющие устройства слева	**На обочине**	
	На разделительной	
Элементы в плане		129 R=201, L=51, α=-15° 180 ; 275 R=471, L=36, α=7° 310
Продольный профиль		R=16833, L=395

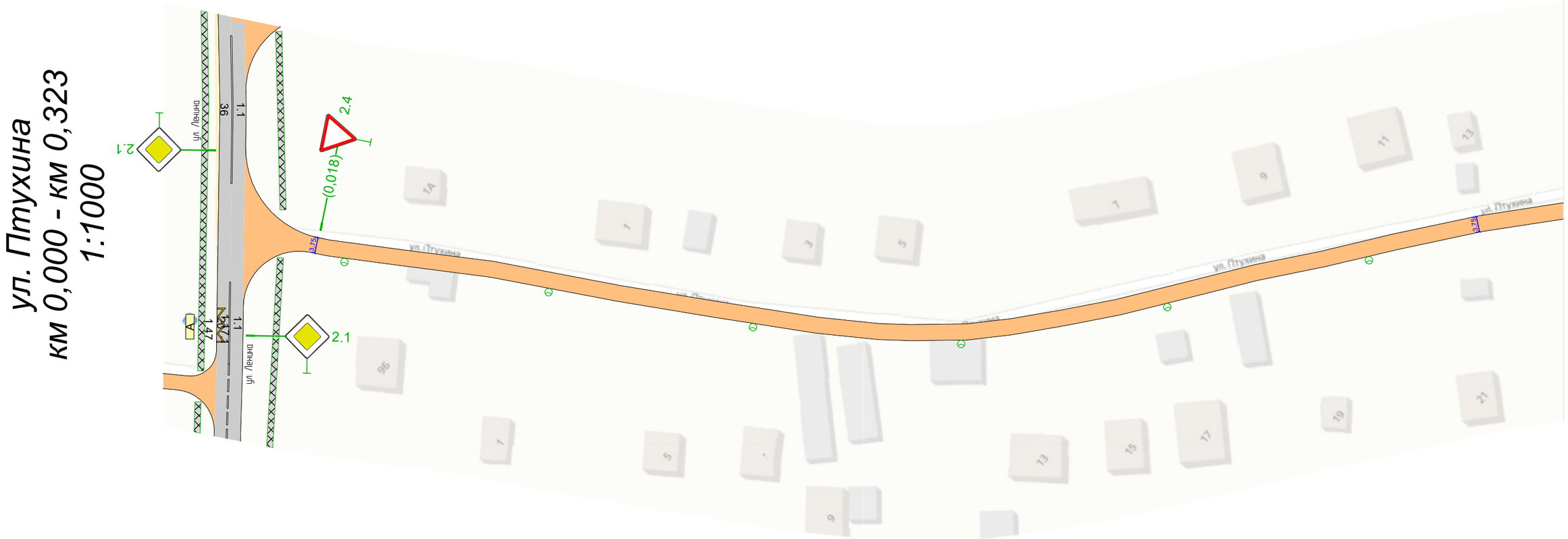

Видимость в прямом направлении		
Дорожная разметка справа		
Дорожные ограждения и направляющие устройства справа	**На разделительной**	
	На обочине	
Тротуары справа		

Тротуары слева		
Дорожные ограждения и направляющие устройства слева	**На обочине**	
	На разделительной	
Элементы в плане		371 R=277, L=49, α=12° 421
Продольный профиль		R=16833, L=395 395 α=10 L=99 494

ул. Птухина
км 0,313 - км 0,494
1:1000

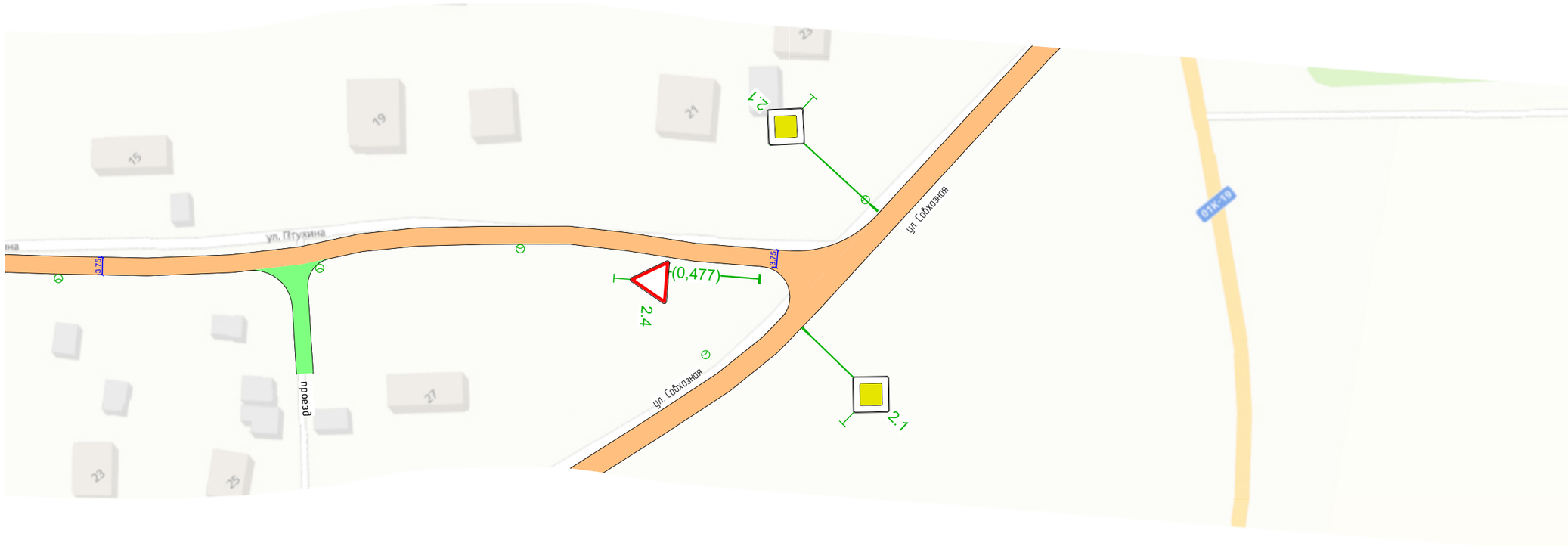

Видимость в прямом направлении		
Дорожная разметка справа		
Дорожные ограждения и направляющие устройства справа	**На разделительной**	
	На обочине	
Тротуары справа		

Ведомость размещения дорожных знаков

ул. Птухина

Номер знака	Наименование знака	Типоразмер знака	Площадь знаков, м² (для знаков индивидуального проектирования)	Адрес, км,м	Состояние	Количество	Месторасположение
Знаки приоритета							
2.4	Уступите дорогу	II		0,018	Требуется установка	1	Слева
2.4	Уступите дорогу	II		0,477	Требуется установка	1	Справа
Итого установлено:		0					
Итого требуется установка:		2					
Итого перенести:		0					
Итого к демонтажу:		0					
Итого требуется замена:		0					
Итого:		2					
ВСЕГО УСТАНОВЛЕНО:		0					
ВСЕГО ТРЕБУЕТСЯ УСТАНОВИТЬ:		2					
ВСЕГО ПЕРЕНЕСТИ:		0					
ВСЕГО К ДЕМОНТАЖУ:		0					
ВСЕГО ТРЕБУЕТСЯ ЗАМЕНИТЬ:		0					
ВСЕГО:		2					

Ведомость размещения искусственного освещения

ул. Птухина

№п/п	Начало участка, км,м	Конец участка, км,м	Объект установки	Опор / светильников, шт	Протяжённость, м	Состояние	Расположение
1	0,025	0,425	Населенный пункт	10/10	400	Требуется установка	Правая кромка

Итого		
Состояние	**Опор / светильников, шт**	**Протяжённость, м**
Требуется установка	10/10	400

СИТУАЦИОННЫЙ ПЛАН

ул. Пушкина км 0+000 – км 0+919

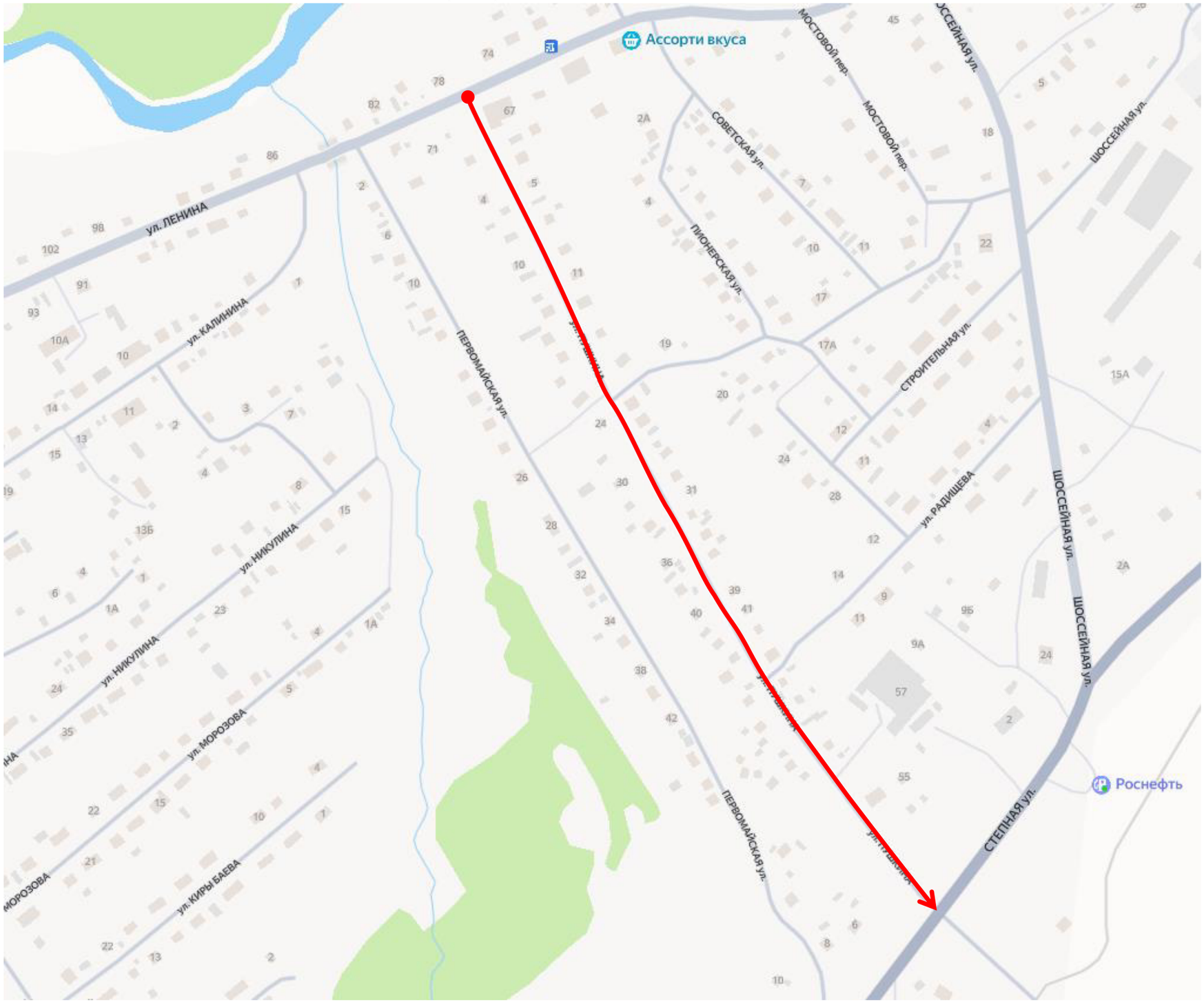

Тротуары слева		
Дорожные ограждения и направляющие устройства слева	На обочине	
	На разделительной	
Элементы в плане		
Продольный профиль		000 R=173513, L=919



Видимость в прямом направлении		
Дорожная разметка справа		
Дорожные ограждения и направляющие устройства справа	На разделительной	
	На обочине	
Тротуары справа		

Тротуары слева		
Дорожные ограждения и направляющие устройства слева	**На обочине**	
	На разделительной	
Элементы в плане		598 R=596, L=87, α=-12°
Продольный профиль		R=173513, L=919

ул. Пушкина
км 0,309 - км 0,648
1:1000

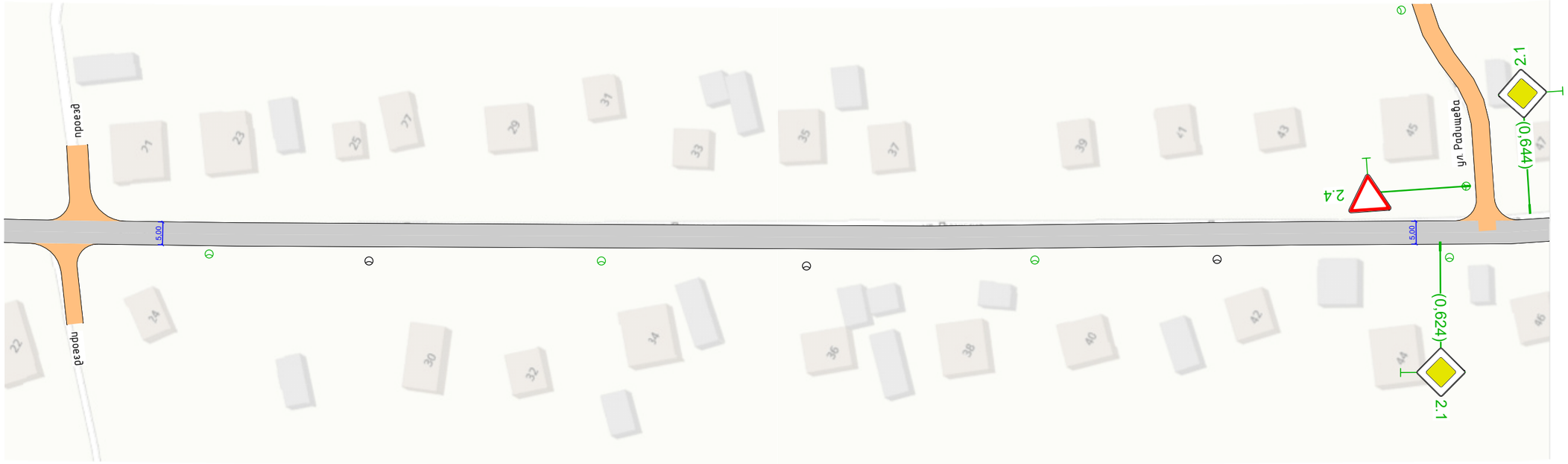

Видимость в прямом направлении		
Дорожная разметка справа		
Дорожные ограждения и направляющие устройства справа	На разделительной	
	На обочине	
Тротуары справа		

Тротуары слева		
Дорожные ограждения и направляющие устройства слева	**На обочине**	
	На разделительной	
Элементы в плане		R=596, L=87, α=-12° 685
Продольный профиль		R=173513, L=919 919

ул. Пушкина
км 0,638 - км 0,919
1:1000

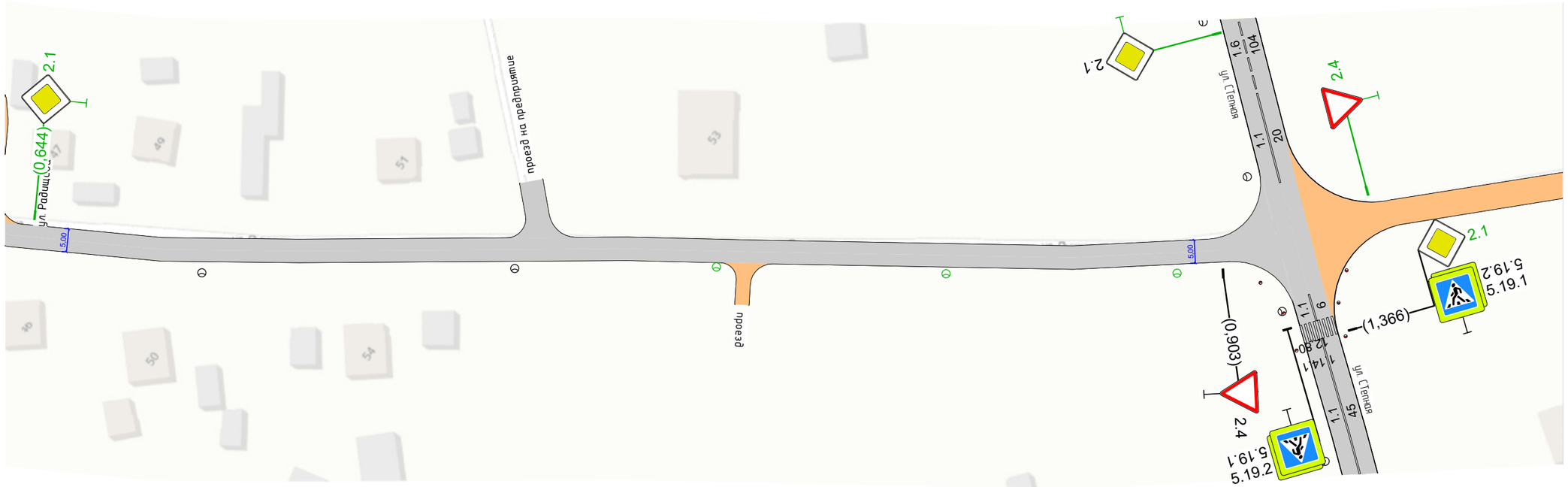

Видимость в прямом направлении		
Дорожная разметка справа		
Дорожные ограждения и направляющие устройства справа	**На разделительной**	
	На обочине	
Тротуары справа		

Ведомость размещения дорожных знаков

ул. Пушкина

Номер знака	Наименование знака	Типоразмер знака	Площадь знаков, м² (для знаков индивидуального проектирования)	Адрес, км,м	Состояние	Количество	Месторасположение
Знаки приоритета							
2.4	Уступите дорогу	II		0,013	Установлен	1	На разделительной
2.1	Главная дорога	II		0,624	Требуется установка	1	Справа
2.1	Главная дорога	II		0,644	Требуется установка	1	Слева
2.4	Уступите дорогу	II		0,903	Установлен	1	Справа
Итого установлено:		2					
Итого требуется установка:		2					
Итого перенести:		0					
Итого к демонтажу:		0					
Итого требуется замена:		0					
Итого:		4					
ВСЕГО УСТАНОВЛЕНО:		2					
ВСЕГО ТРЕБУЕТСЯ УСТАНОВИТЬ:		2					
ВСЕГО ПЕРЕНЕСТИ:		0					
ВСЕГО К ДЕМОНТАЖУ:		0					
ВСЕГО ТРЕБУЕТСЯ ЗАМЕНИТЬ:		0					
ВСЕГО:		4					

Ведомость размещения искусственного освещения

ул. Пушкина

№п/п	Начало участка, км,м	Конец участка, км,м	Объект установки	Опор / светильников, шт	Протяжённость, м	Состояние	Расположение
1	0,058	0,058	Населенный пункт	1/1	0	Требуется установка	Правая кромка
2	0,108	0,108	Населенный пункт	1/1	0	Соответствует нормам	Правая кромка
3	0,173	0,173	Населенный пункт	1/1	0	Соответствует нормам	Правая кромка
4	0,241	0,241	Населенный пункт	1/1	0	Соответствует нормам	Правая кромка
5	0,299	0,299	Населенный пункт	1/1	0	Соответствует нормам	Правая кромка
6	0,354	0,354	Населенный пункт	1/1	0	Требуется установка	Правая кромка
7	0,389	0,389	Населенный пункт	1/1	0	Соответствует нормам	Правая кромка
8	0,440	0,440	Населенный пункт	1/1	0	Требуется установка	Правая кромка
9	0,485	0,485		1/1	0	Соответствует нормам	Правая кромка
10	0,535	0,535	Населенный пункт	1/1	0	Требуется установка	Правая кромка
11	0,575	0,575	Населенный пункт	1/1	0	Соответствует нормам	Правая кромка
12	0,626	0,626	Населенный пункт	1/1	0	Требуется установка	Правая кромка
13	0,681	0,681	Населенный пункт	1/1	0	Соответствует нормам	Правая кромка
14	0,749	0,749	Населенный пункт	1/1	0	Соответствует нормам	Правая кромка
15	0,793	0,893	Населенный пункт	3/3	100	Требуется установка	Правая кромка

Итого		
Состояние	**Опор / светильников, шт**	**Протяжённость, м**
Требуется установка	8/8	100
Соответствует нормам	9/9	0

СИТУАЦИОННЫЙ ПЛАН

ул. Радищева км 0+000 – км 0+387

Тротуары слева		
Дорожные ограждения и направляющие устройства слева	**На обочине**	
	На разделительной	
Элементы в плане		
Продольный профиль		R=20009, L=184 / R=24896, L=203

ул. Радищева
км 0,000 - км 0,319
1:1000

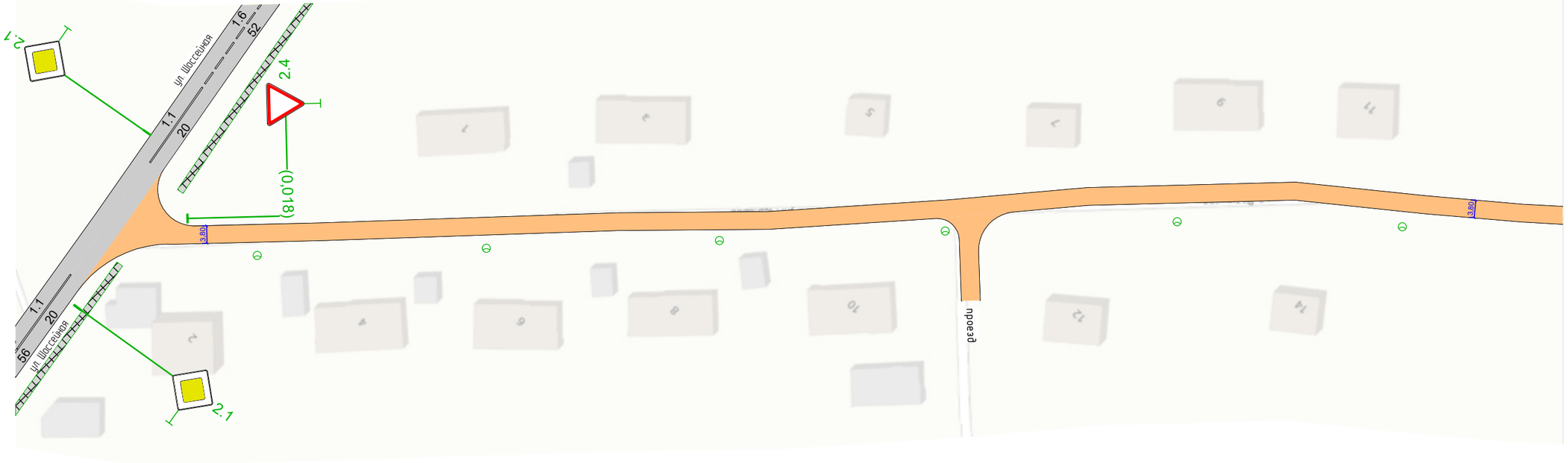

Видимость в прямом направлении		
Дорожная разметка справа		
Дорожные ограждения и направляющие устройства справа	На разделительной	
	На обочине	
Тротуары справа		

Тротуары слева		
Дорожные ограждения и направляющие устройства слева	**На обочине**	
	На разделительной	
Элементы в плане		325 64 350 29 371
Продольный профиль		R=24896, L=203 387

ул. Радищева
км 0,309 - км 0,387
1:1000

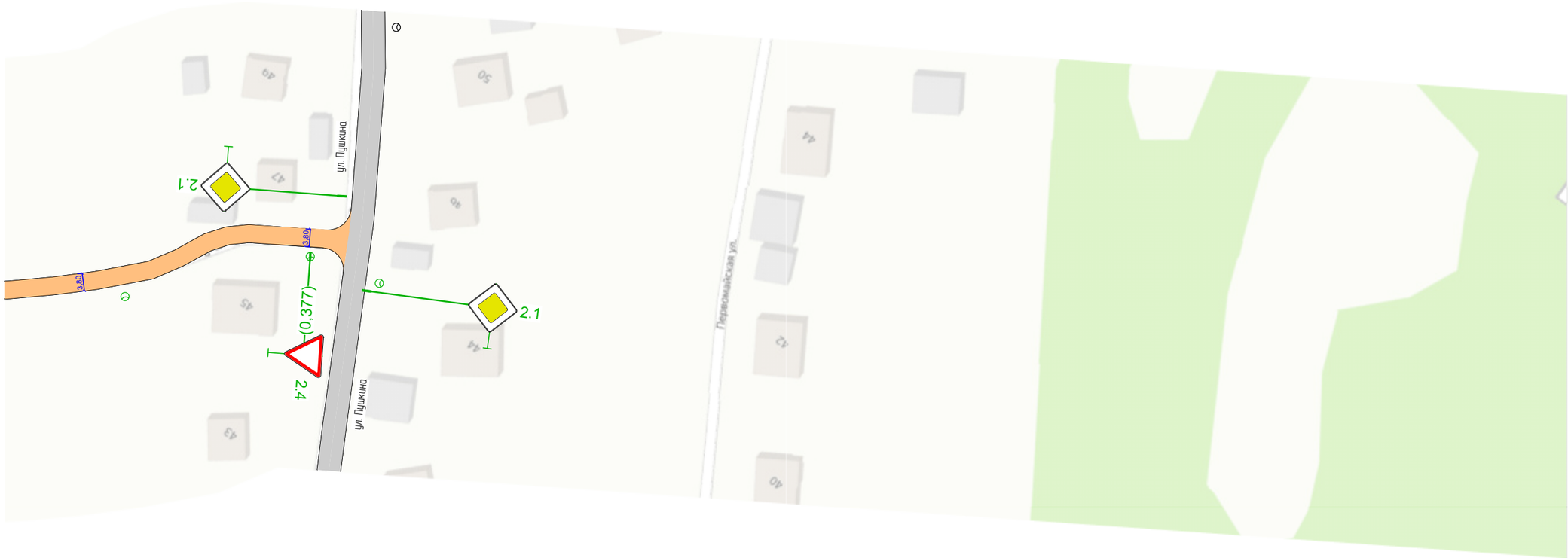

Видимость в прямом направлении		
Дорожная разметка справа		
Дорожные ограждения и направляющие устройства справа	**На разделительной**	
	На обочине	
Тротуары справа		

Ведомость размещения дорожных знаков

ул. Радищева

Номер знака	Наименование знака	Типоразмер знака	Площадь знаков, м² (для знаков индивидуального проектирования)	Адрес, км,м	Состояние	Количество	Месторасположение
Знаки приоритета							
2.4	Уступите дорогу	II		0,018	Требуется установка	1	Слева
2.4	Уступите дорогу	II		0,377	Требуется установка	1	На разделительной
Итого установлено:		0					
Итого требуется установка:		2					
Итого перенести:		0					
Итого к демонтажу:		0					
Итого требуется замена:		0					
Итого:		2					
ВСЕГО УСТАНОВЛЕНО:		0					
ВСЕГО ТРЕБУЕТСЯ УСТАНОВИТЬ:		2					
ВСЕГО ПЕРЕНЕСТИ:		0					
ВСЕГО К ДЕМОНТАЖУ:		0					
ВСЕГО ТРЕБУЕТСЯ ЗАМЕНИТЬ:		0					
ВСЕГО:		2					

Ведомость размещения искусственного освещения

ул. Радищева

№п/п	Начало участка, км,м	Конец участка, км,м	Объект установки	Опор / светильников, шт	Протяжённость, м	Состояние	Расположение
1	0,033	0,377		8/8	342	Требуется установка	Правая кромка

Итого		
Состояние	**Опор / светильников, шт**	**Протяжённость, м**
Требуется установка	8/8	342

СИТУАЦИОННЫЙ ПЛАН

пер. Речной км 0+000 – км 0+161

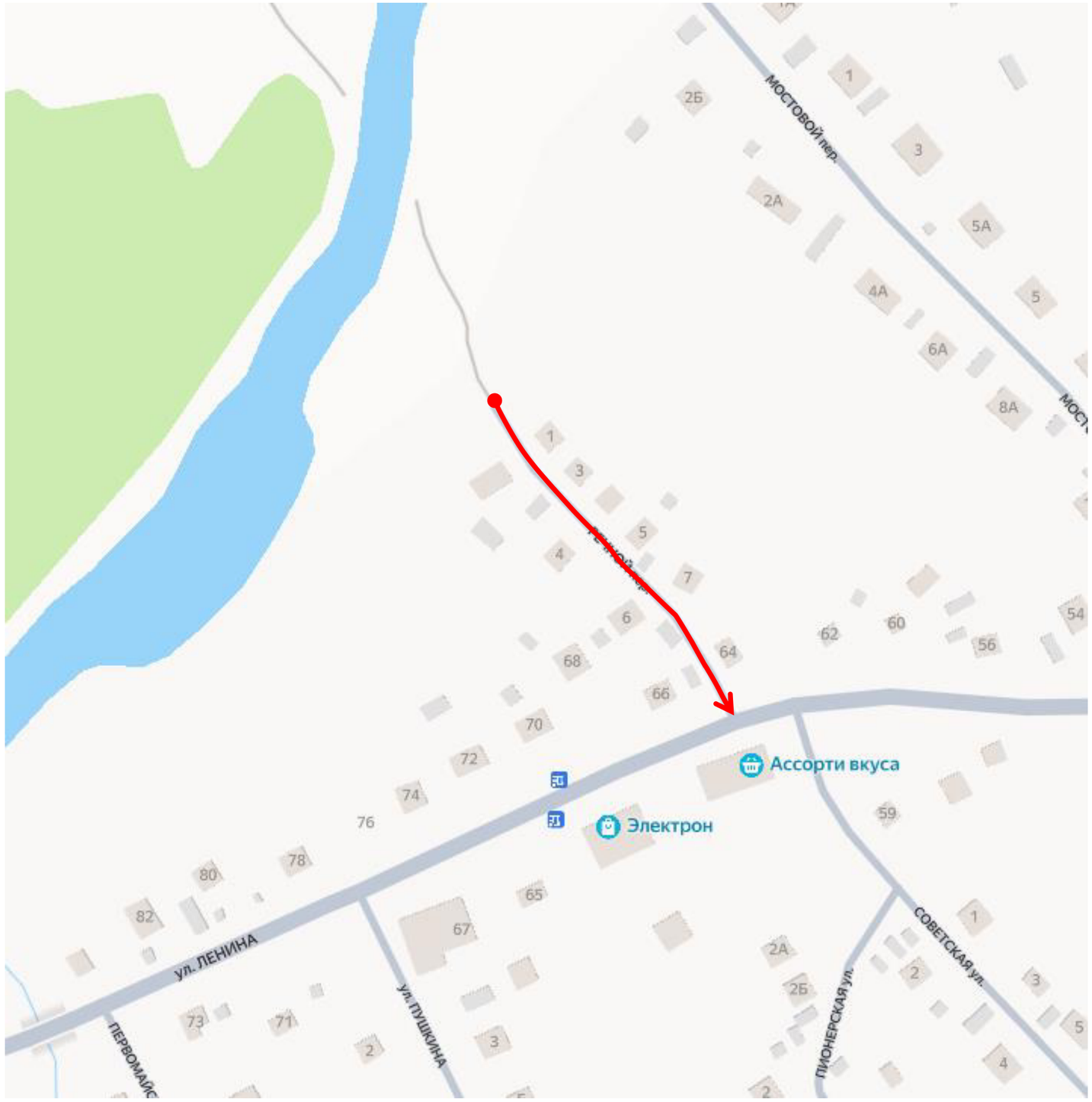

Тротуары слева		
Дорожные ограждения и направляющие устройства слева	**На обочине**	
	На разделительной	
Элементы в плане		096 46 119
Продольный профиль		R=3201, L=161 161

пер. Речной
км 0,000 - км 0,161
1:1000

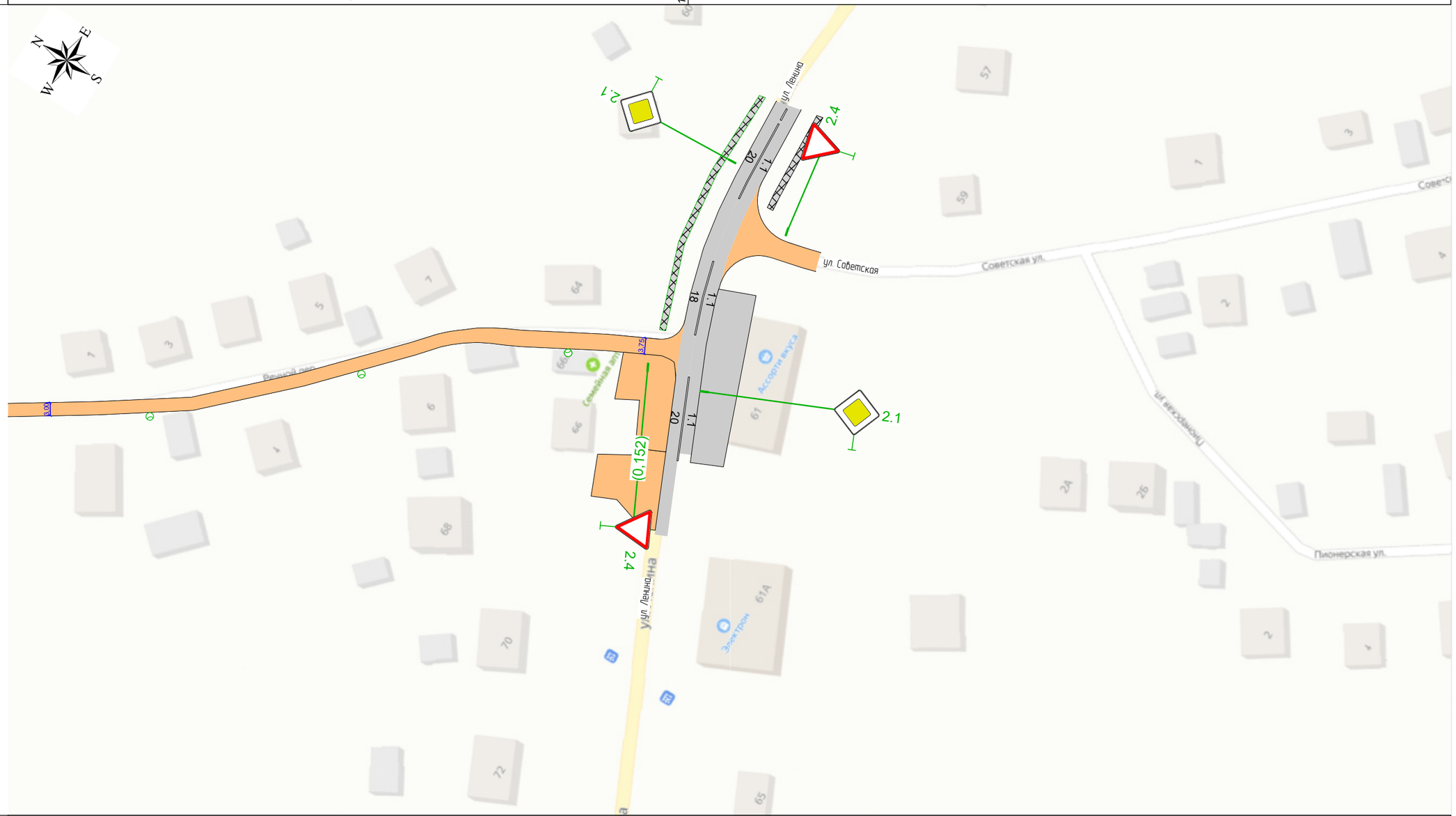

Видимость в прямом направлении		
Дорожная разметка справа		
Дорожные ограждения и направляющие устройства справа	На разделительной	
	На обочине	
Тротуары справа		

Ведомость размещения дорожных знаков

пер. Речной

Номер знака	Наименование знака	Типоразмер знака	Площадь знаков, м² (для знаков индивидуального проектирования)	Адрес, км,м	Состояние	Количество	Месторасположение
Знаки приоритета							
2.4	Уступите дорогу	II		0,152	Требуется установка	1	Справа
		Итого установлено:	0				
		Итого требуется установка:	1				
		Итого перенести:	0				
		Итого к демонтажу:	0				
		Итого требуется замена:	0				
		Итого:	1				
		ВСЕГО УСТАНОВЛЕНО:	0				
		ВСЕГО ТРЕБУЕТСЯ УСТАНОВИТЬ:	1				
		ВСЕГО ПЕРЕНЕСТИ:	0				
		ВСЕГО К ДЕМОНТАЖУ:	0				
		ВСЕГО ТРЕБУЕТСЯ ЗАМЕНИТЬ:	0				
		ВСЕГО:	1				

Ведомость размещения искусственного освещения

пер. Речной

№п/п	Начало участка, км,м	Конец участка, км,м	Объект установки	Опор / светильников, шт	Протяжённость, м	Состояние	Расположение
1	0,033	0,133	Населенный пункт	4/4	99	Требуется установка	Правая кромка

Итого		
Состояние	**Опор / светильников, шт**	**Протяжённость, м**
Требуется установка	4/4	99

Ведомость размещения пешеходных дорожек, тротуаров

пер. Речной

№п/п	Начало участка, км,м	Конец участка, км,м	Вид	Расположение	Ширина, м	Объект установки	Материал	Протяжённость, м	Площадь, м²	Состояние
1	0,155	0,155	Тротуар	Слева	1,5		Асфальтобетон	199	298	Требуется строительство
							Итого имеется:	**0**	**0**	
							Итого требуется строительство:	**199**	**298**	
							Итого к демонтажу:	**0**	**0**	
							Итого требуется реконструкция:	**0**	**0**	
							Итого:	**199**	**298**	

СИТУАЦИОННЫЙ ПЛАН

ул. Решетникова км 0+000 – км 0+914

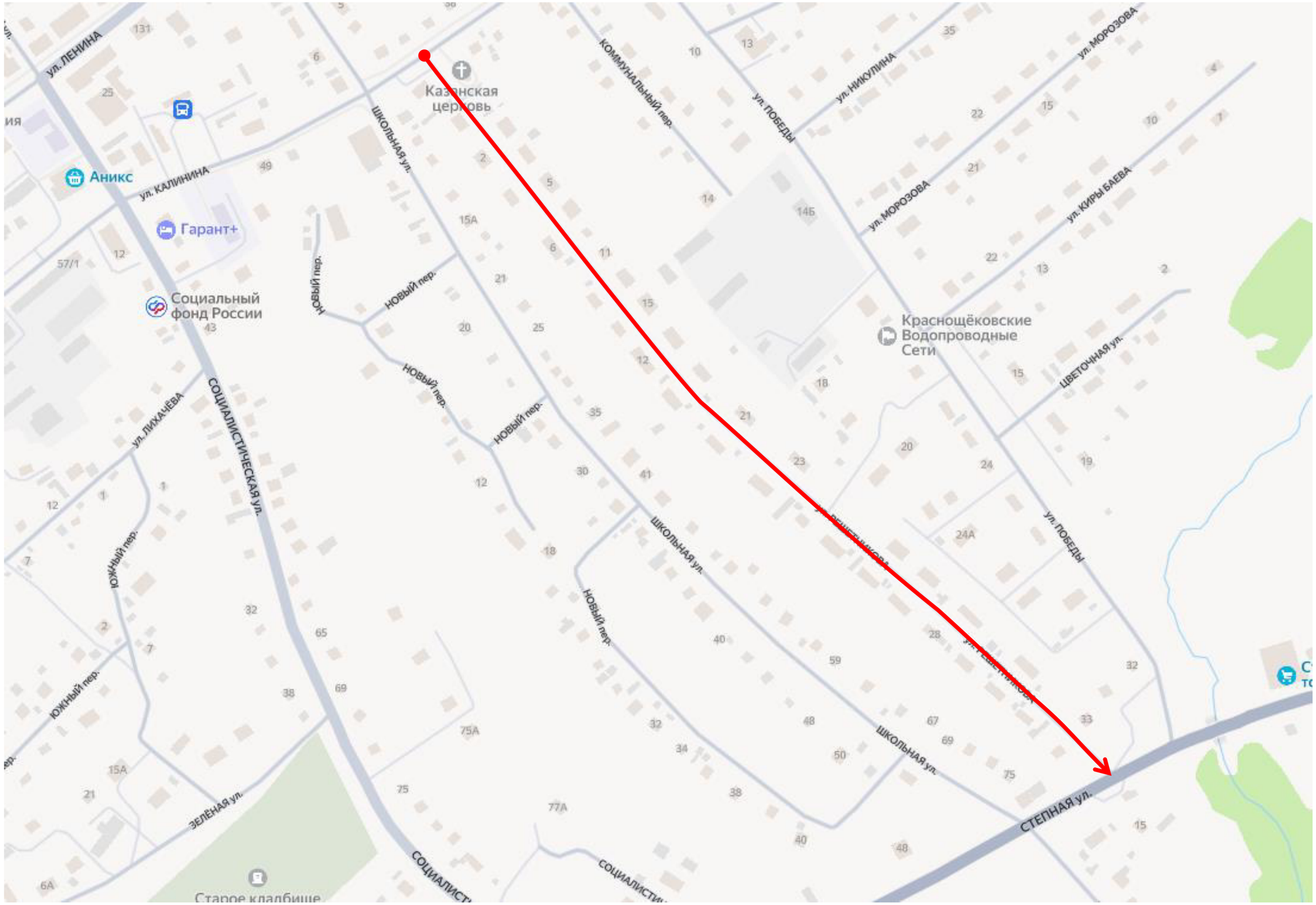

Тротуары слева		
Дорожные ограждения и направляющие устройства слева	**На обочине**	
	На разделительной	
Элементы в плане		
Продольный профиль		000 R=2080, L=88 088 R=8975, L=182 270 R=8038, L=144

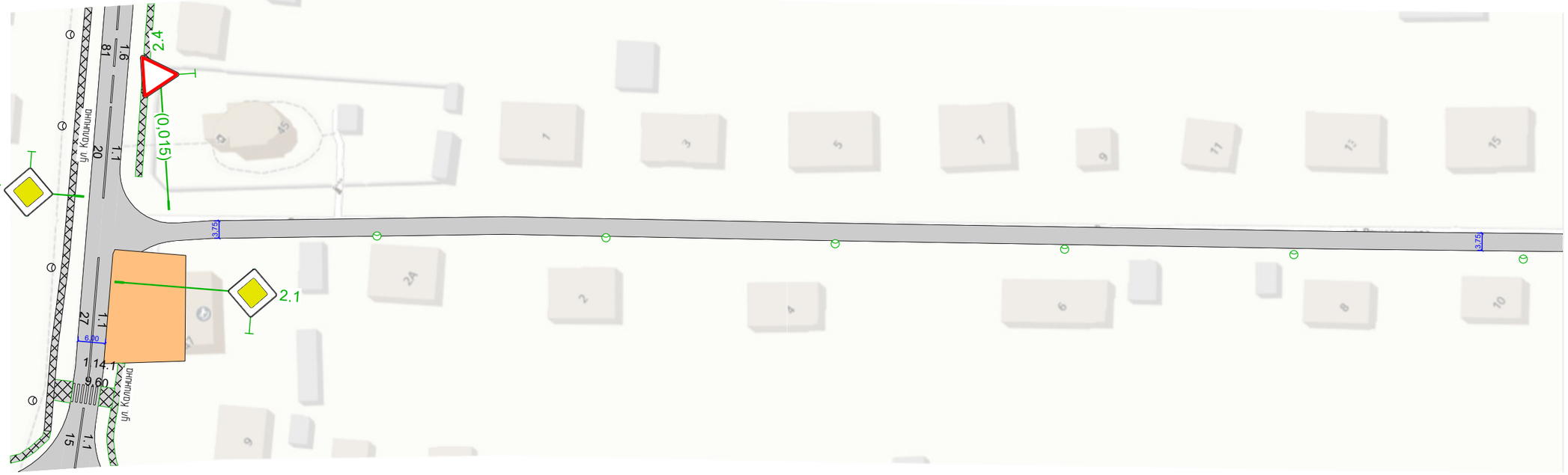

Видимость в прямом направлении		
Дорожная разметка справа		
Дорожные ограждения и направляющие устройства справа	**На разделительной**	
	На обочине	
Тротуары справа		

Тротуары слева		
Дорожные ограждения и направляющие устройства слева	**На обочине**	
	На разделительной	
Элементы в плане		390 R=346, L=56, α=-9° 446
Продольный профиль		R=8038, L=144 414 R=65121, L=488

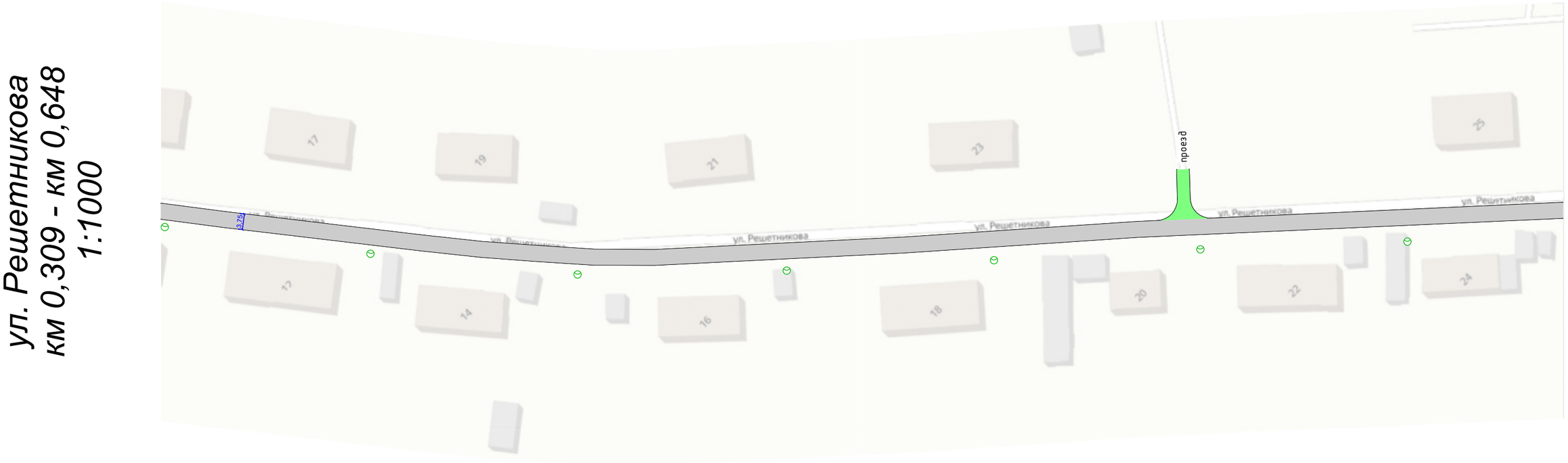

Видимость в прямом направлении		
Дорожная разметка справа		
Дорожные ограждения и направляющие устройства справа	**На разделительной**	
	На обочине	
Тротуары справа		

Тротуары слева		
Дорожные ограждения и направляющие устройства слева	**На обочине**	
	На разделительной	
Элементы в плане		R=209, L=48, α=21° (862–909)
Продольный профиль	R=65121, L=488	α=2 (902–914)

ул. Решетникова
км 0,638 - км 0,914
1:1000

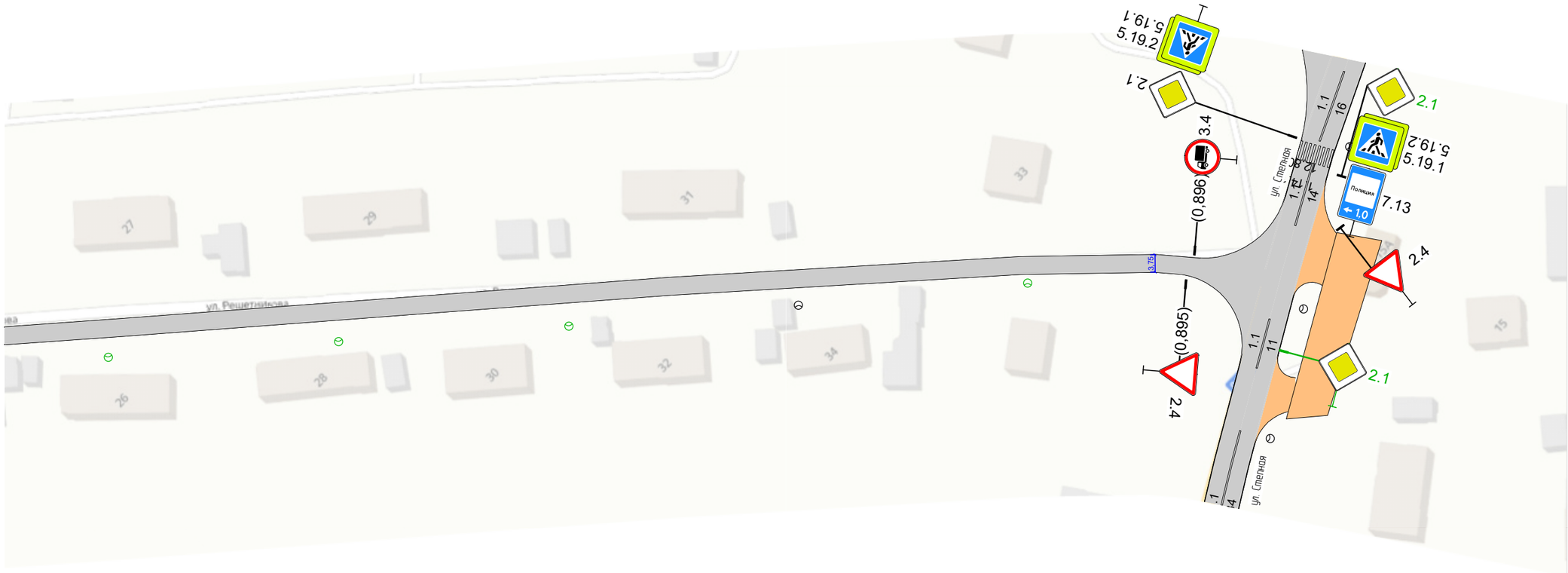

Видимость в прямом направлении		
Дорожная разметка справа		
Дорожные ограждения и направляющие устройства справа	На разделительной	
	На обочине	
Тротуары справа		

Ведомость размещения дорожных знаков

ул. Решетникова

Номер знака	Наименование знака	Типоразмер знака	Площадь знаков, м² (для знаков индивидуального проектирования)	Адрес, км,м	Состояние	Количество	Месторасположение
Знаки приоритета							
2.4	Уступите дорогу	II		0,015	Требуется установка	1	На разделительной
2.4	Уступите дорогу	II		0,895	Установлен	1	Справа
		Итого установлено:	1				
		Итого требуется установка:	1				
		Итого перенести:	0				
		Итого к демонтажу:	0				
		Итого требуется замена:	0				
		Итого:	2				
Запрещающие знаки							
3.4	Движение грузовых автомобилей запрещено	II		0,896	Установлен	1	Слева
		Итого установлено:	1				
		Итого требуется установка:	0				
		Итого перенести:	0				
		Итого к демонтажу:	0				
		Итого требуется замена:	0				
		Итого:	1				
		ВСЕГО УСТАНОВЛЕНО:	2				
		ВСЕГО ТРЕБУЕТСЯ УСТАНОВИТЬ:	1				
		ВСЕГО ПЕРЕНЕСТИ:	0				
		ВСЕГО К ДЕМОНТАЖУ:	0				
		ВСЕГО ТРЕБУЕТСЯ ЗАМЕНИТЬ:	0				
		ВСЕГО:	3				

Ведомость размещения искусственного освещения

ул. Решетникова

№п/п	Начало участка, км,м	Конец участка, км,м	Объект установки	Опор / светильников, шт	Протяжённость, м	Состояние	Расположение
1	0,060	0,760	Населенный пункт	15/15	700	Требуется установка	Правая кромка
2	0,810	0,810	Населенный пункт	1/1	0	Соответствует нормам	Правая кромка
3	0,860	0,860	Населенный пункт	1/1	0	Требуется установка	Правая кромка

Итого		
Состояние	**Опор / светильников, шт**	**Протяжённость, м**
Требуется установка	16/16	700
Соответствует нормам	1/1	0

СИТУАЦИОННЫЙ ПЛАН

ул. Садовая км 0+000 – км 0+374

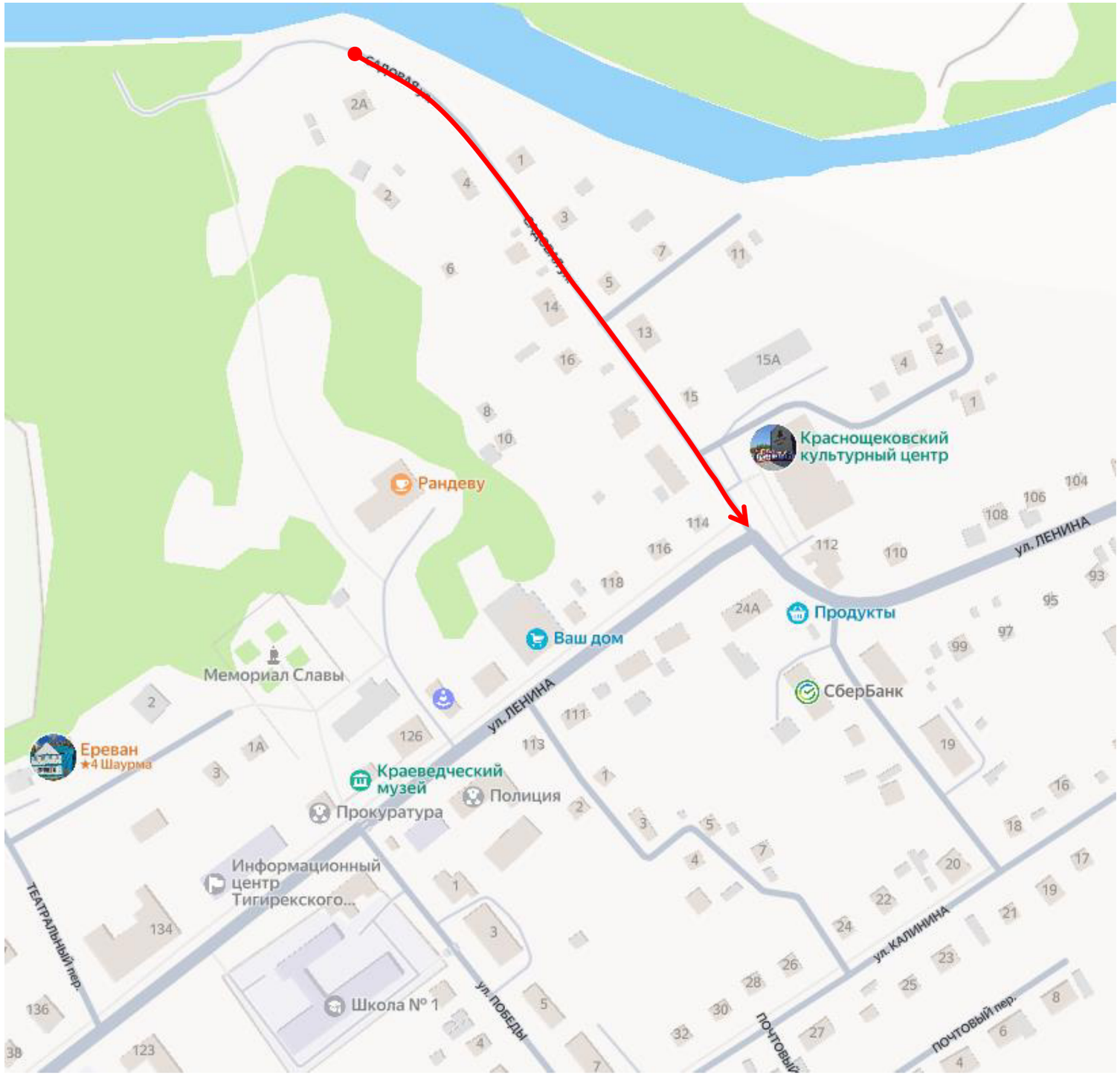

Тротуары слева		
Дорожные ограждения и направляющие устройства слева	**На обочине**	
	На разделительной	
Элементы в плане		047 72 073 / 40
Продольный профиль	R=2694, L=89	089 R=4237, L=93 182 R=11123, L=177

ул. Садовая
км 0,000 - км 0,350
1:1000

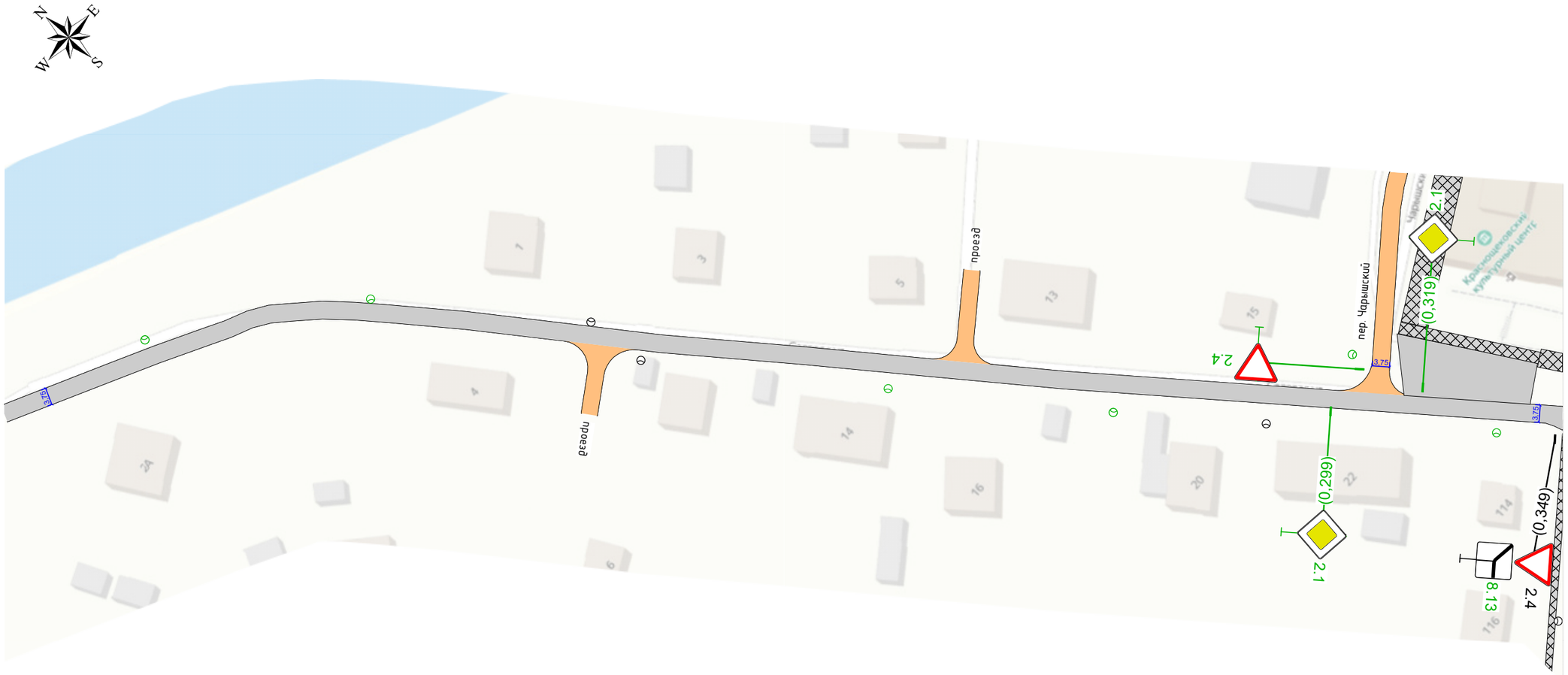

Видимость в прямом направлении		
Дорожная разметка справа		
Дорожные ограждения и направляющие устройства справа	На разделительной	
	На обочине	
Тротуары справа		

Тротуары слева		
Дорожные ограждения и направляющие устройства слева	**На обочине**	
	На разделительной	
Элементы в плане		342; R=40, L=32, α=56°; 374
Продольный профиль		11123; 359; 1084; 374

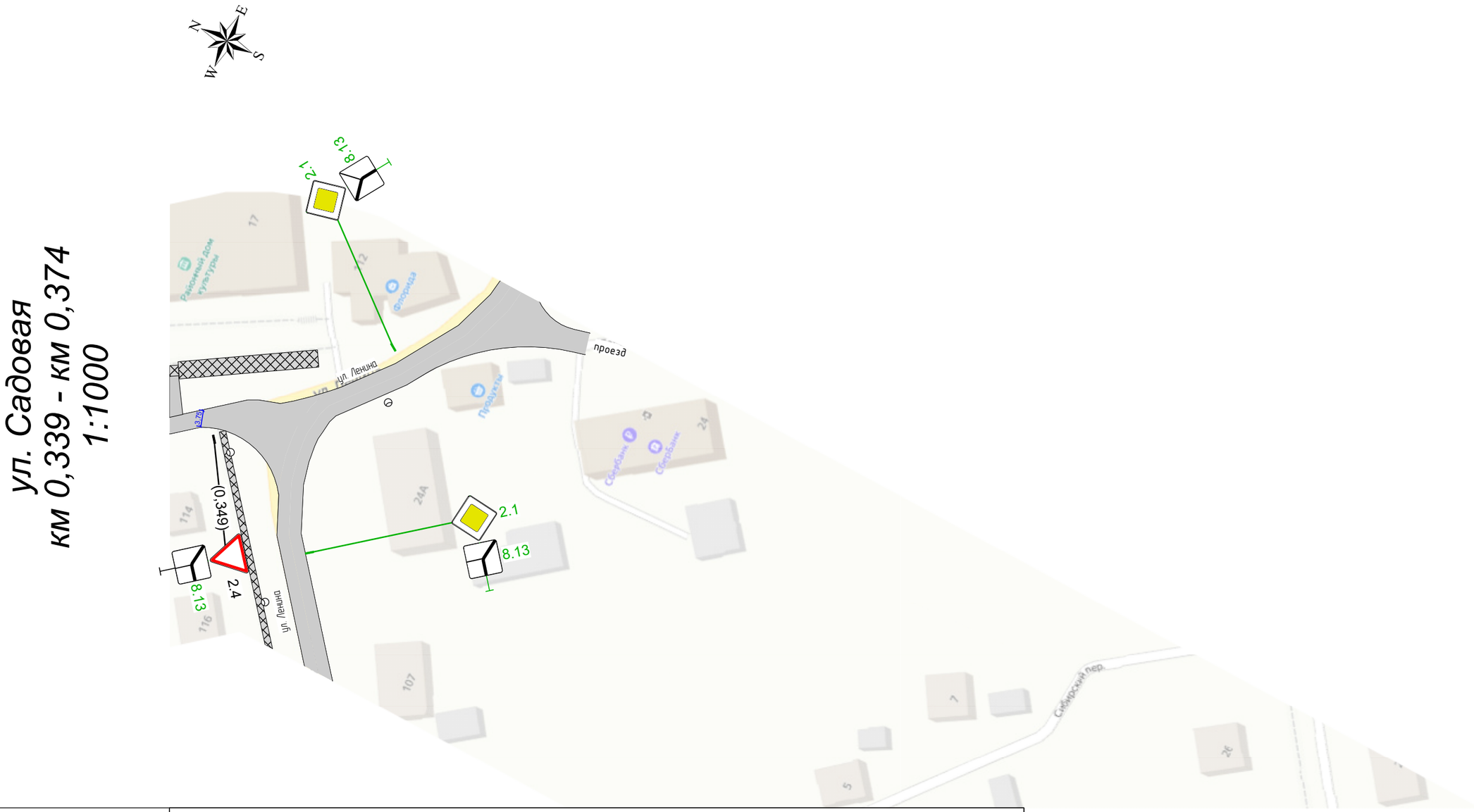

Видимость в прямом направлении		
Дорожная разметка справа		
Дорожные ограждения и направляющие устройства справа	На разделительной	
	На обочине	
Тротуары справа		

Ведомость размещения дорожных знаков

ул. Садовая

Номер знака	Наименование знака	Типоразмер знака	Площадь знаков, м² (для знаков индивидуального проектирования)	Адрес, км,м	Состояние	Количество	Месторасположение
Знаки приоритета							
2.1	Главная дорога	II		0,299	Требуется установка	1	Справа
2.1	Главная дорога	II		0,319	Требуется установка	1	Слева
2.4	Уступите дорогу	II		0,349	Установлен	1	Справа
	Итого установлено:	1					
	Итого требуется установка:	2					
	Итого перенести:	0					
	Итого к демонтажу:	0					
	Итого требуется замена:	0					
	Итого:	3					
Знаки дополнительной информации (таблички)							
8.13	Направление главной дороги	II		0,349	Требуется установка	1	Справа
	Итого установлено:	0					
	Итого требуется установка:	1					
	Итого перенести:	0					
	Итого к демонтажу:	0					
	Итого требуется замена:	0					
	Итого:	1					
	ВСЕГО УСТАНОВЛЕНО:	1					
	ВСЕГО ТРЕБУЕТСЯ УСТАНОВИТЬ:	3					
	ВСЕГО ПЕРЕНЕСТИ:	0					
	ВСЕГО К ДЕМОНТАЖУ:	0					
	ВСЕГО ТРЕБУЕТСЯ ЗАМЕНИТЬ:	0					
	ВСЕГО:	4					

Ведомость размещения искусственного освещения

ул. Садовая

№п/п	Начало участка, км,м	Конец участка, км,м	Объект установки	Опор / светильников, шт	Протяжённость, м	Состояние	Расположение
1	0,035	0,085	Населенный пункт	3/3	50	Требуется установка	Левая кромка
2	0,134	0,134	Населенный пункт	1/1	0	Соответствует нормам	Левая кромка
3	0,146	0,146		1/1	0	Соответствует нормам	Правая кромка
4	0,201	0,251	Населенный пункт	3/3	49	Требуется установка	Правая кромка
5	0,285	0,285	Населенный пункт	1/1	0	Соответствует нормам	Правая кромка
6	0,336	0,336	Населенный пункт	1/1	0	Требуется установка	Правая кромка

Итого		
Состояние	**Опор / светильников, шт**	**Протяжённость, м**
Требуется установка	7/7	99
Соответствует нормам	3/3	0

СИТУАЦИОННЫЙ ПЛАН

пер. Северный уч.1 км 0+000 – км 0+158
уч.2 км 0+000 – км 0+204
уч.3 км 0+000 – км 0+407

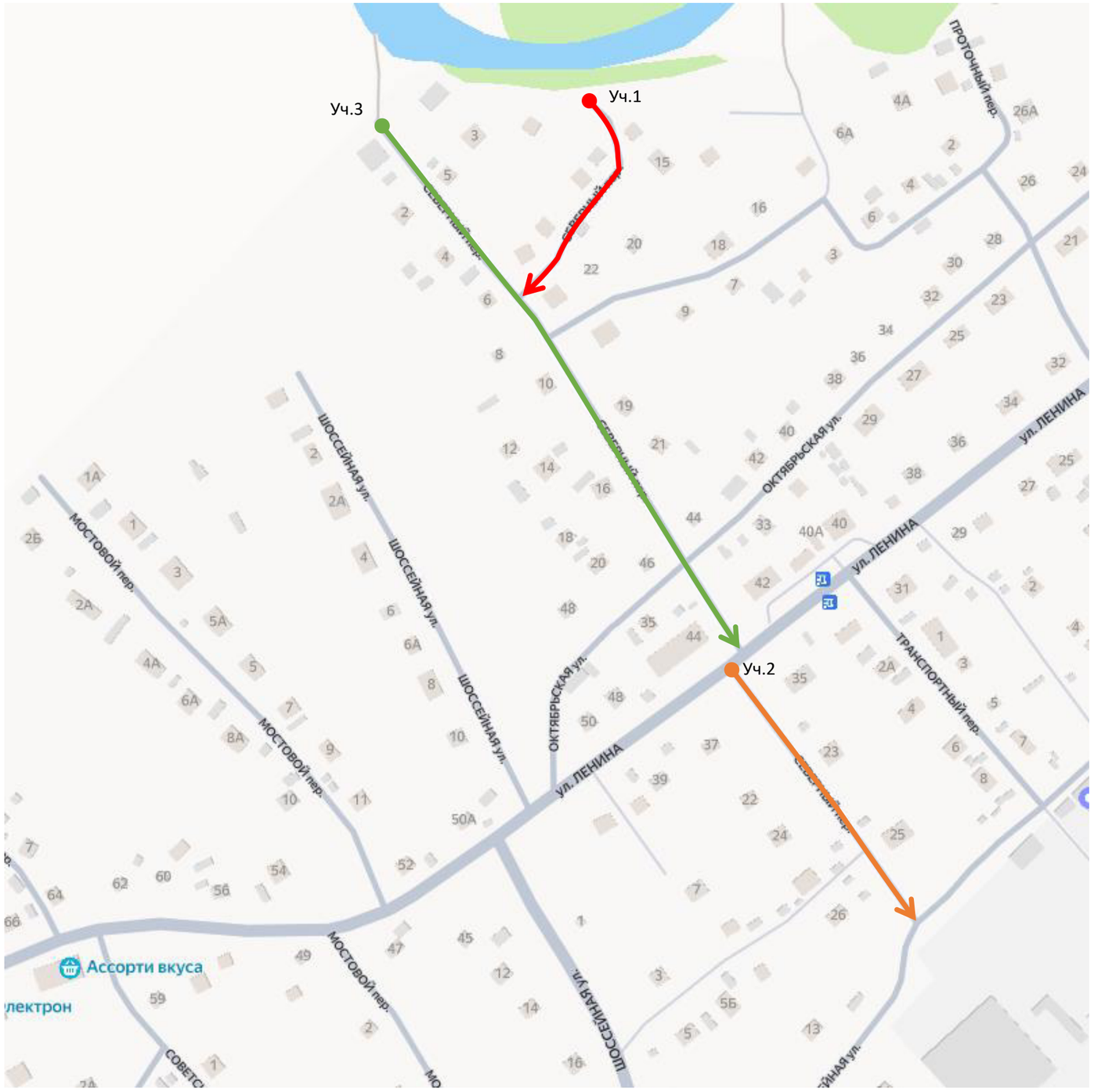

Тротуары слева		
Дорожные ограждения и направляющие устройства слева	**На обочине**	
	На разделительной	
Элементы в плане		R=131, L=44, α=19° (121 – 165)
Продольный профиль	R=5350, L=98 (098)	R=11995, L=285

пер. Северный
км 0,000 - км 0,338
1:1000

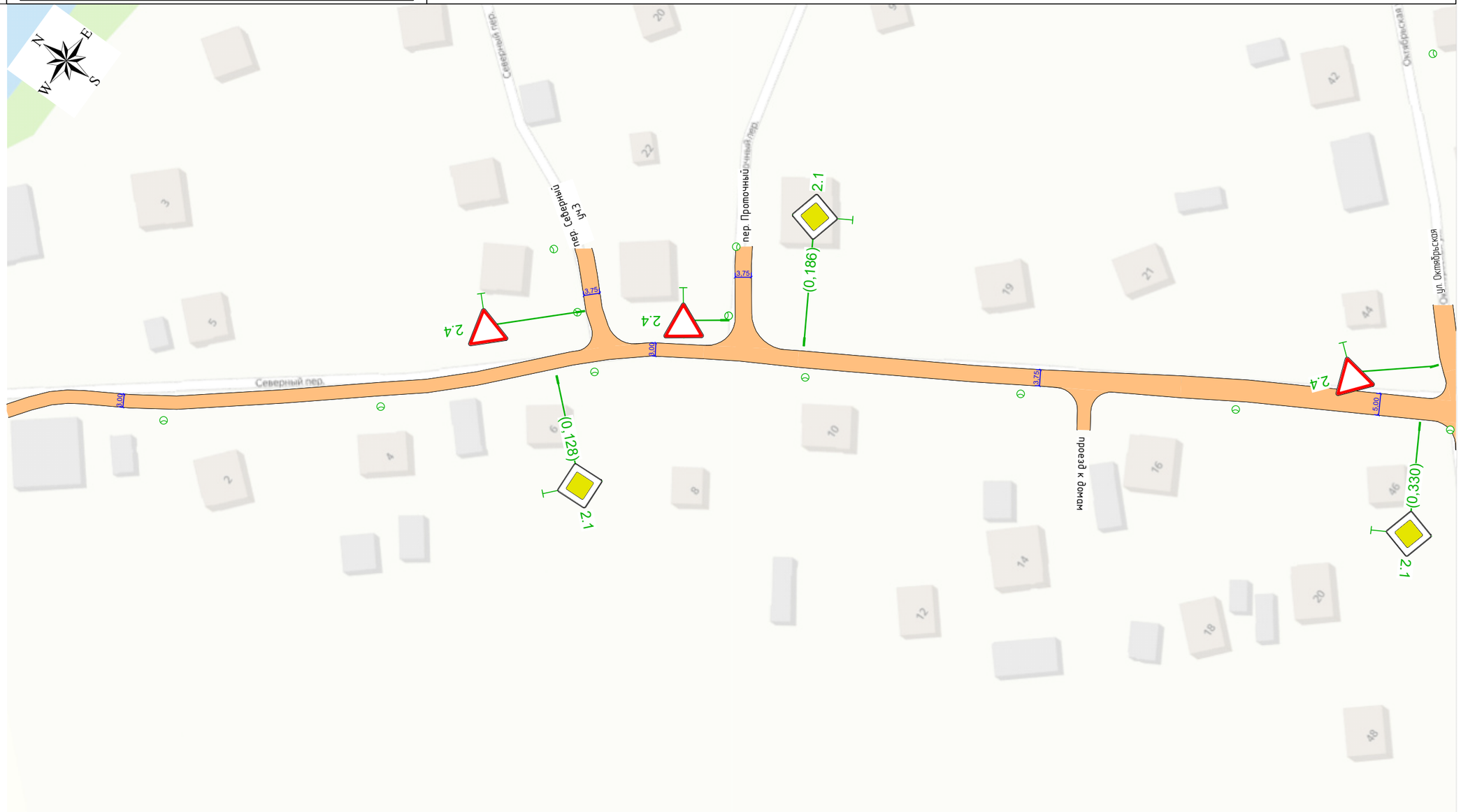

Видимость в прямом направлении		
Дорожная разметка справа		
Дорожные ограждения и направляющие устройства справа	На разделительной	
	На обочине	
Тротуары справа		

Тротуары слева		
Дорожные ограждения и направляющие устройства слева	**На обочине**	
	На разделительной	
Элементы в плане		
Продольный профиль	R=11995, L=285 383	α=9 L=24 407

пер. Северный уч.1
км 0,328 - км 0,407
1:1000

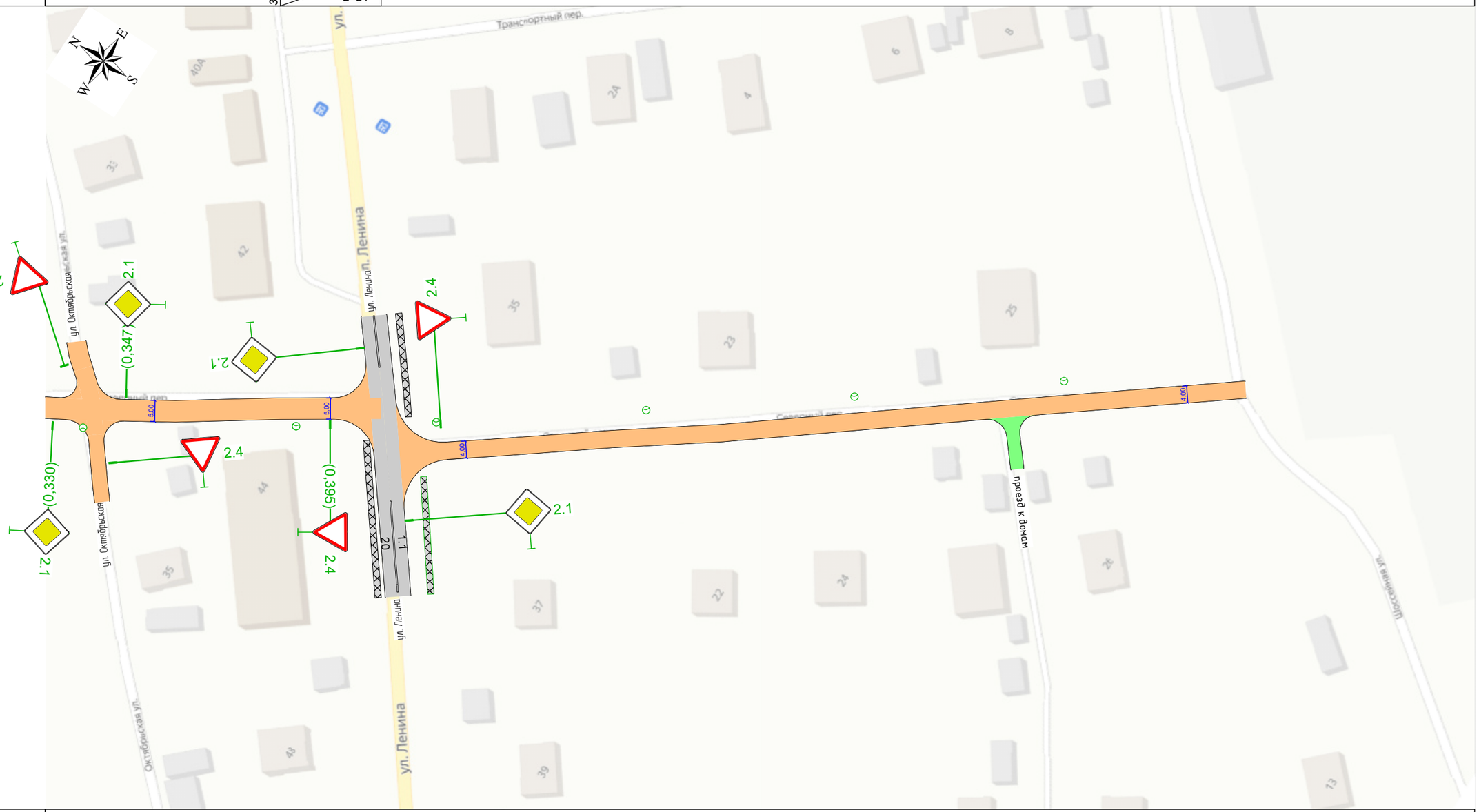

Видимость в прямом направлении		
Дорожная разметка справа		
Дорожные ограждения и направляющие устройства справа	На разделительной	
	На обочине	
Тротуары справа		

Ведомость размещения дорожных знаков

пер. Северный
уч.1

Номер знака	Наименование знака	Типоразмер знака	Площадь знаков, м² (для знаков индивидуального проектирования)	Адрес, км,м	Состояние	Количество	Месторасположение
Знаки приоритета							
2.1	Главная дорога	II		0,128	Требуется установка	1	Справа
2.1	Главная дорога	II		0,186	Требуется установка	1	Слева
2.1	Главная дорога	II		0,330	Требуется установка	1	Справа
2.1	Главная дорога	II		0,347	Требуется установка	1	Слева
2.4	Уступите дорогу	II		0,395	Требуется установка	1	Справа
	Итого установлено:	0					
	Итого требуется установка:	5					
	Итого перенести:	0					
	Итого к демонтажу:	0					
	Итого требуется замена:	0					
	Итого:	5					
	ВСЕГО УСТАНОВЛЕНО:	0					
	ВСЕГО ТРЕБУЕТСЯ УСТАНОВИТЬ:	5					
	ВСЕГО ПЕРЕНЕСТИ:	0					
	ВСЕГО К ДЕМОНТАЖУ:	0					
	ВСЕГО ТРЕБУЕТСЯ ЗАМЕНИТЬ:	0					
	ВСЕГО:	5					

Ведомость размещения искусственного освещения

пер. Северный
уч.1

№п/п	Начало участка, км,м	Конец участка, км,м	Объект установки	Опор / светильников, шт	Протяжённость, м	Состояние	Расположение
1	0,037	0,387	Населенный пункт	9/9	352	Требуется установка	Правая кромка

Итого		
Состояние	**Опор / светильников, шт**	**Протяжённость, м**
Требуется установка	9/9	352

Тротуары слева		
Дорожные ограждения и направляющие устройства слева	**На обочине**	
	На разделительной	
Элементы в плане		
Продольный профиль		185814 026 α=5 L=178 204

пер. Северный уч.2
км 0,000 - км 0,204
1:1000

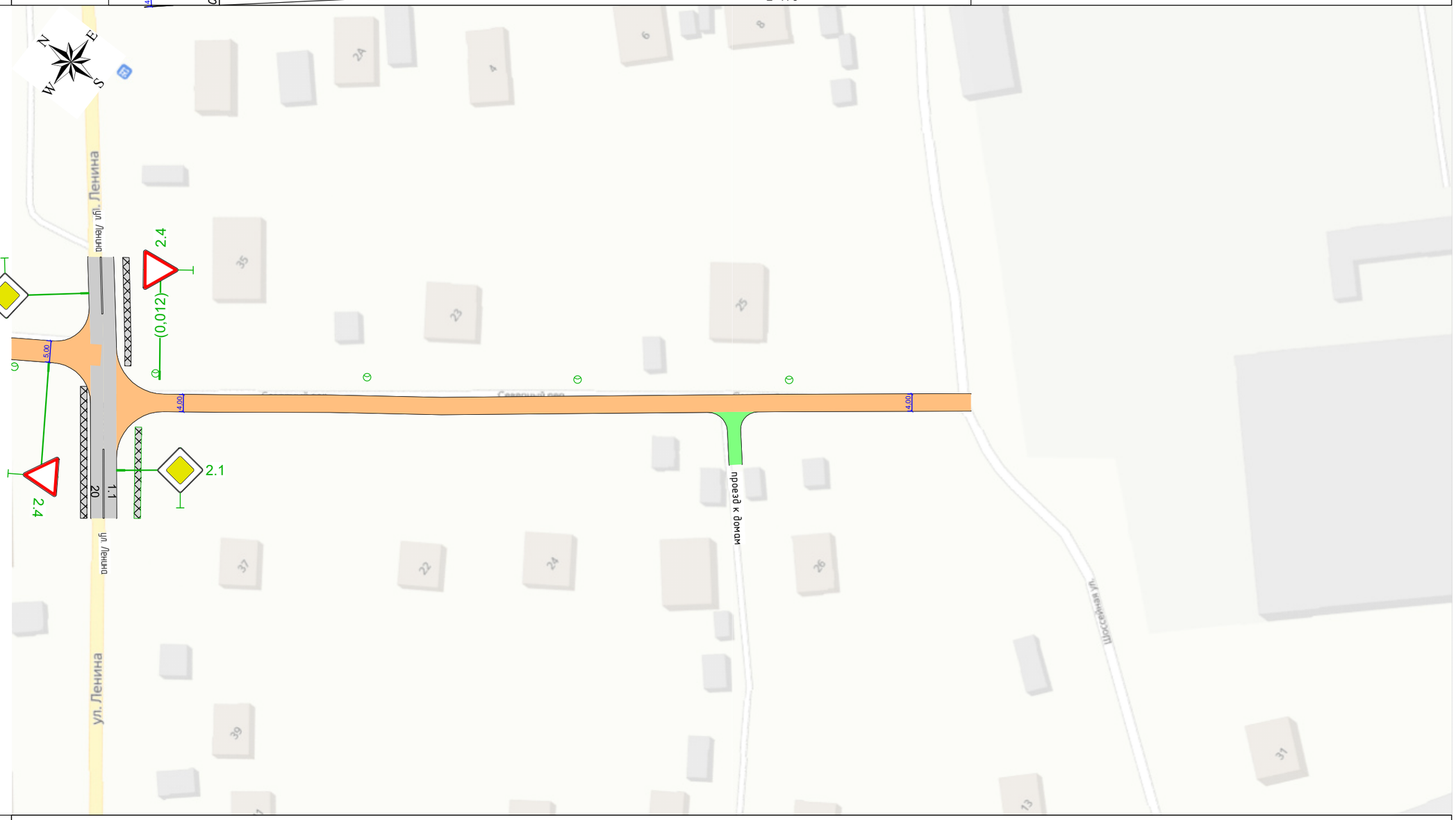

Видимость в прямом направлении		
Дорожная разметка справа		
Дорожные ограждения и направляющие устройства справа	На разделительной	
	На обочине	
Тротуары справа		

Ведомость размещения дорожных знаков

пер. Северный
уч.2

Номер знака	Наименование знака	Типоразмер знака	Площадь знаков, м² (для знаков индивидуального проектирования)	Адрес, км,м	Состояние	Количество	Месторасположение
Знаки приоритета							
2.4	Уступите дорогу	II		0,012	Требуется установка	1	Слева
Итого установлено:		0					
Итого требуется установка:		1					
Итого перенести:		0					
Итого к демонтажу:		0					
Итого требуется замена:		0					
Итого:		1					
ВСЕГО УСТАНОВЛЕНО:		0					
ВСЕГО ТРЕБУЕТСЯ УСТАНОВИТЬ:		1					
ВСЕГО ПЕРЕНЕСТИ:		0					
ВСЕГО К ДЕМОНТАЖУ:		0					
ВСЕГО ТРЕБУЕТСЯ ЗАМЕНИТЬ:		0					
ВСЕГО:		1					

Ведомость размещения искусственного освещения

пер. Северный
уч.2

№п/п	Начало участка, км,м	Конец участка, км,м	Объект установки	Опор / светильников, шт	Протяжённость, м	Состояние	Расположение
1	0,011	0,161	Населенный пункт	4/4	149	Требуется установка	Левая кромка

Итого		
Состояние	**Опор / светильников, шт**	**Протяжённость, м**
Требуется установка	4/4	149

Тротуары слева		
Дорожные ограждения и направляющие устройства слева	**На обочине**	
	На разделительной	
Элементы в плане		045 16 064 114 94 142
Продольный профиль		R=3429, L=158 158

пер. Северный уч.3
км 0,000 - км 0,158
1:1000

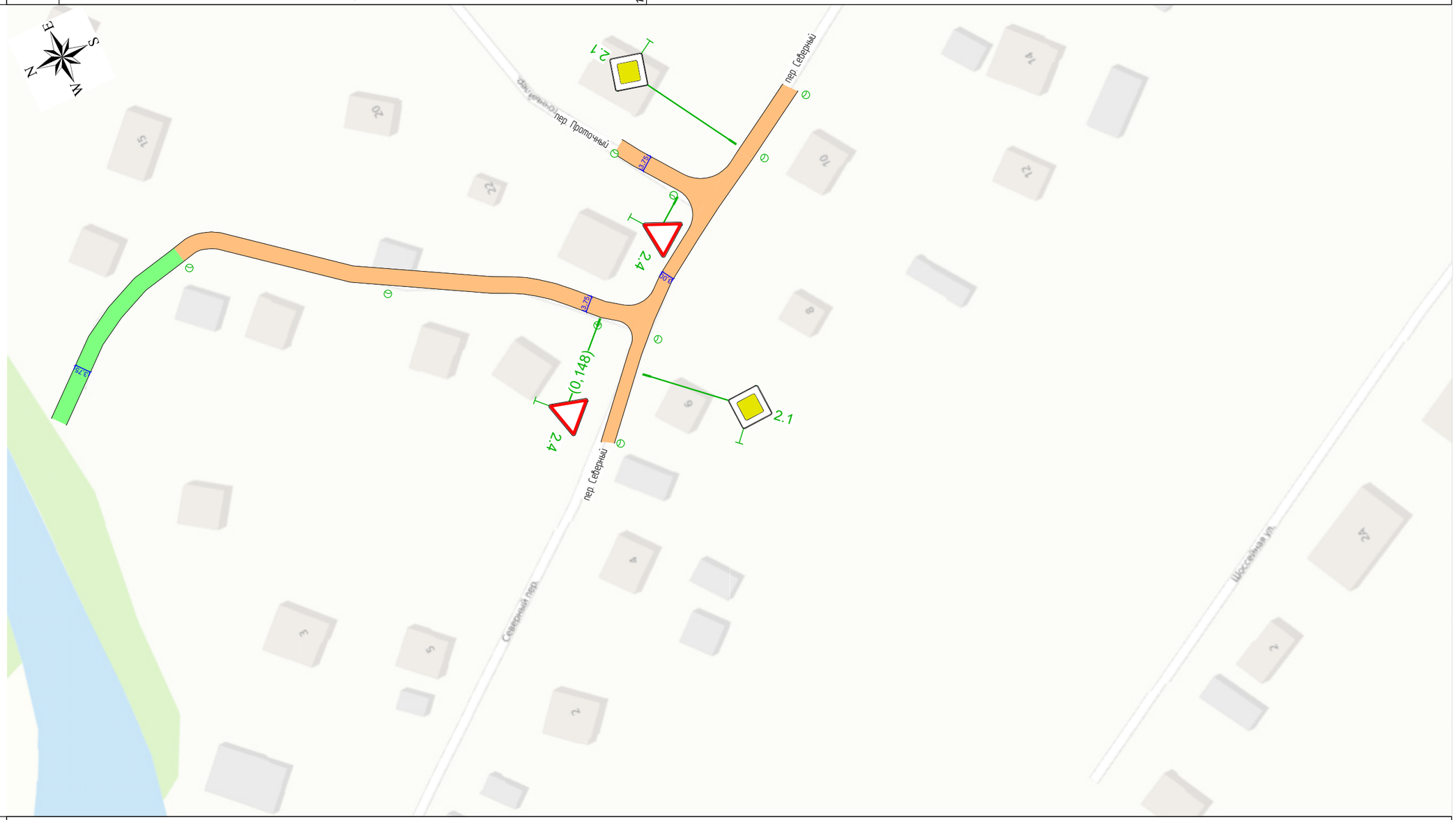
N
W
E
S
пер Проточный
пер Проточный
пер Северный
пер Северный
Северный пер.
Шоссейная ул.
2.1
2.4
(0,148)
2.4
2.1
3.25
3.25
3.25

Ведомость размещения дорожных знаков

пер. Северный
уч.3

Номер знака	Наименование знака	Типоразмер знака	Площадь знаков, м² (для знаков индивидуального проектирования)	Адрес, км,м	Состояние	Количество	Месторасположение
Знаки приоритета							
2.4	Уступите дорогу	II		0,148	Требуется установка	1	Справа
		Итого установлено:	0				
		Итого требуется установка:	1				
		Итого перенести:	0				
		Итого к демонтажу:	0				
		Итого требуется замена:	0				
		Итого:	1				
		ВСЕГО УСТАНОВЛЕНО:	0				
		ВСЕГО ТРЕБУЕТСЯ УСТАНОВИТЬ:	1				
		ВСЕГО ПЕРЕНЕСТИ:	0				
		ВСЕГО К ДЕМОНТАЖУ:	0				
		ВСЕГО ТРЕБУЕТСЯ ЗАМЕНИТЬ:	0				
		ВСЕГО:	1				

Ведомость размещения искусственного освещения

пер. Северный
уч.3

№п/п	Начало участка, км,м	Конец участка, км,м	Объект установки	Опор / светильников, шт	Протяжённость, м	Состояние	Расположение
1	0,048	0,148	Населенный пункт	3/3	96	Требуется установка	Правая кромка

Итого		
Состояние	**Опор / светильников, шт**	**Протяжённость, м**
Требуется установка	3/3	96

СИТУАЦИОННЫЙ ПЛАН

пер. Северный уч.1 км 0+000 – км 0+158
уч.2 км 0+000 – км 0+204
уч.3 км 0+000 – км 0+407

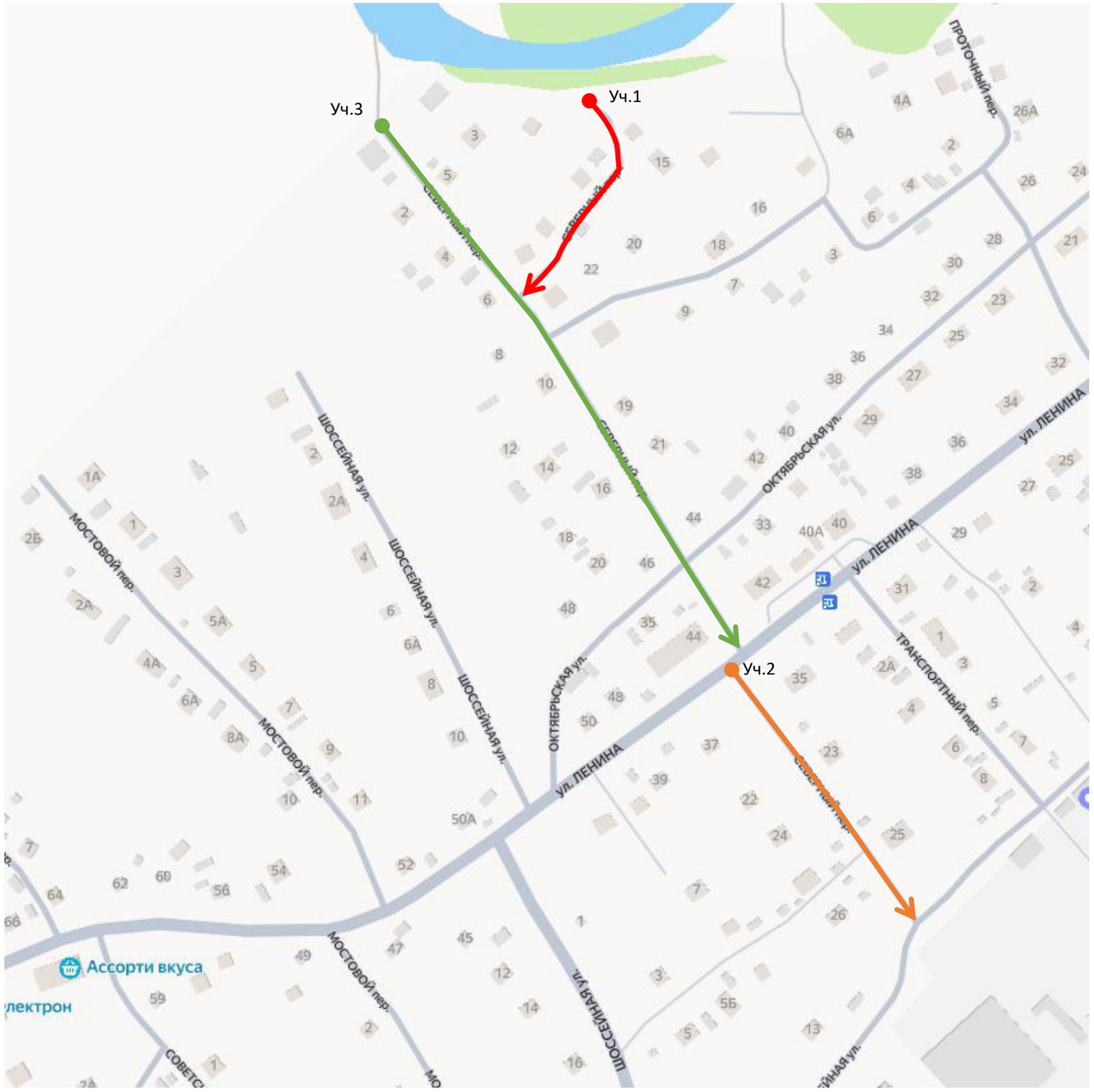

Тротуары слева		
Дорожные ограждения и направляющие устройства слева	**На обочине**	
	На разделительной	
Элементы в плане		098 10 118 6 152 29 164 198 25 218
Продольный профиль		L=258 α=0 258

пер. Сибирский км 0,000 - км 0,258 1:1000

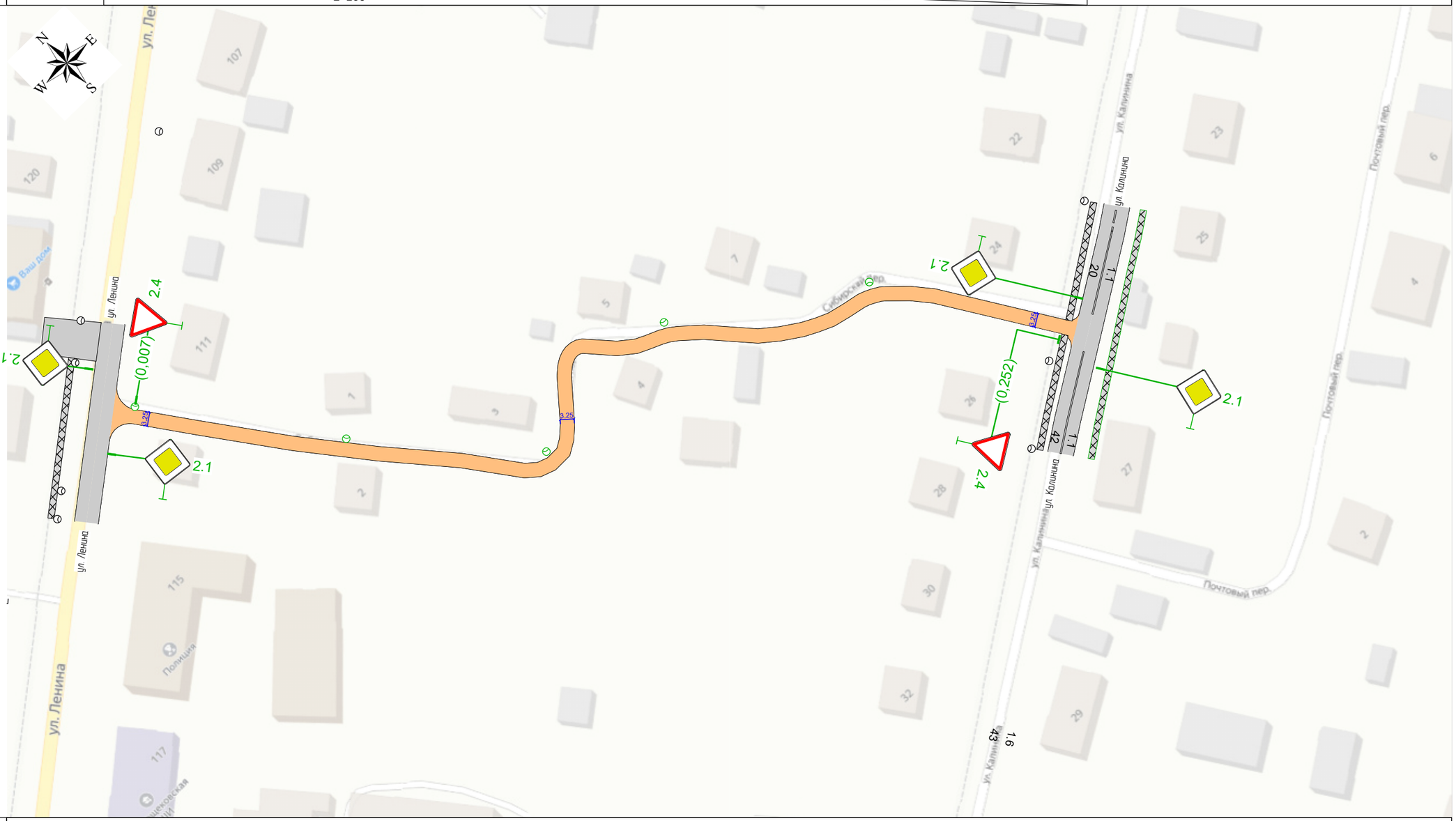

Видимость в прямом направлении		
Дорожная разметка справа		
Дорожные ограждения и направляющие устройства справа	На разделительной	
	На обочине	
Тротуары справа		

Ведомость размещения дорожных знаков

пер. Сибирский

Номер знака	Наименование знака	Типоразмер знака	Площадь знаков, м² (для знаков индивидуального проектирования)	Адрес, км,м	Состояние	Количество	Месторасположение
Знаки приоритета							
2.4	Уступите дорогу	II		0,007	Требуется установка	1	Слева
2.4	Уступите дорогу	II		0,252	Требуется установка	1	Справа
Итого установлено:		0					
Итого требуется установка:		2					
Итого перенести:		0					
Итого к демонтажу:		0					
Итого требуется замена:		0					
Итого:		2					
ВСЕГО УСТАНОВЛЕНО:		0					
ВСЕГО ТРЕБУЕТСЯ УСТАНОВИТЬ:		2					
ВСЕГО ПЕРЕНЕСТИ:		0					
ВСЕГО К ДЕМОНТАЖУ:		0					
ВСЕГО ТРЕБУЕТСЯ ЗАМЕНИТЬ:		0					
ВСЕГО:		2					

Ведомость размещения искусственного освещения

пер. Сибирский

№п/п	Начало участка, км,м	Конец участка, км,м	Объект установки	Опор / светильников, шт	Протяжённость, м	Состояние	Расположение
1	0,007	0,207	Населенный пункт	6/6	187	Требуется установка	Левая кромка

Итого		
Состояние	**Опор / светильников, шт**	**Протяжённость, м**
Требуется установка	6/6	187

СИТУАЦИОННЫЙ ПЛАН

ул. Советская км 0+000 – км 0+350

Тротуары слева		
Дорожные ограждения и направляющие устройства слева	**На обочине**	
	На разделительной	
Элементы в плане		008 R=105, L=48, α=-28° 055
Продольный профиль		000 R=1927, L=53 053 R=18436, L=208 261 α=2 L=66

ул. Советская
км 0,000 - км 0,327
1:1000

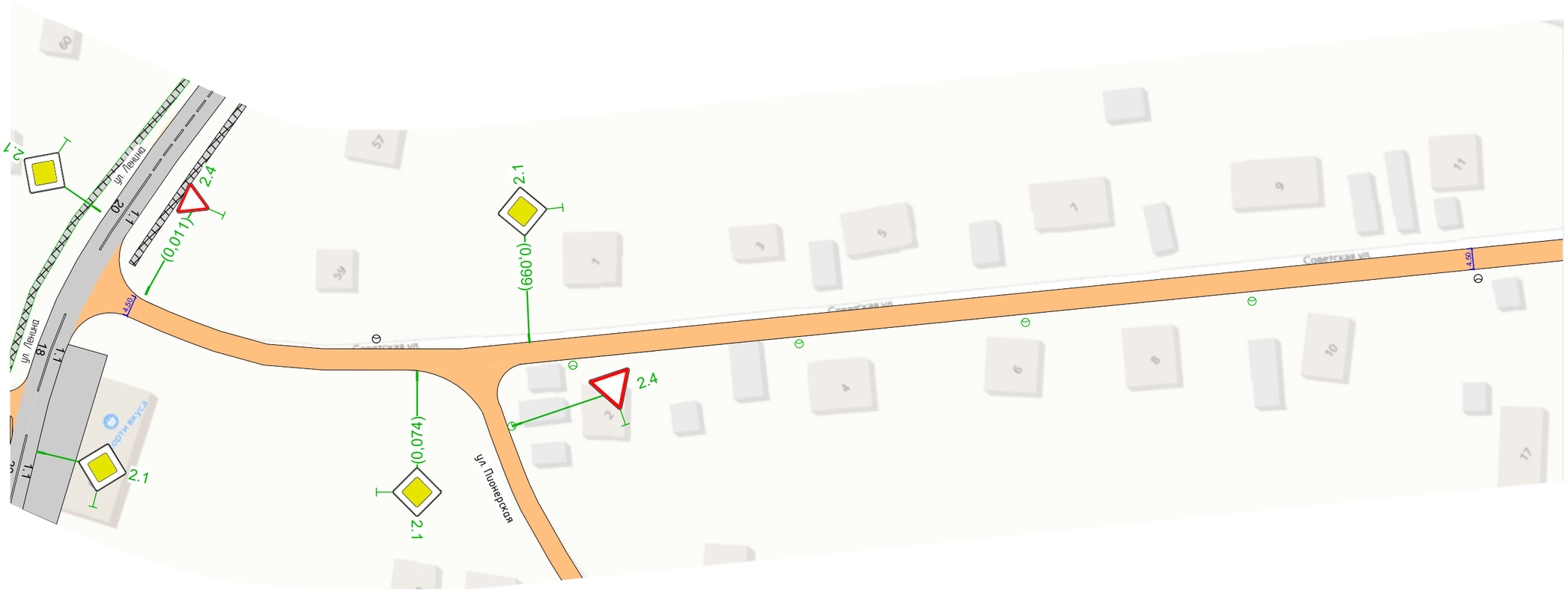

Видимость в прямом направлении		
Дорожная разметка справа		
Дорожные ограждения и направляющие устройства справа	**На разделительной**	
	На обочине	
Тротуары справа		

Тротуары слева		
Дорожные ограждения и направляющие устройства слева	**На обочине**	
	На разделительной	
Элементы в плане		
Продольный профиль	α=2 L=33 350	

ул. Советская
км 0,317 - км 0,350
1:1000

Видимость в прямом направлении		
Дорожная разметка справа		
Дорожные ограждения и направляющие устройства справа	На разделительной	
	На обочине	
Тротуары справа		

Ведомость размещения дорожных знаков

ул. Советская

Номер знака	Наименование знака	Типоразмер знака	Площадь знаков, м² (для знаков индивидуального проектирования)	Адрес, км,м	Состояние	Количество	Месторасположение
Знаки приоритета							
2.4	Уступите дорогу	I		0,011	Требуется установка	1	Слева
2.1	Главная дорога	II		0,074	Требуется установка	1	Справа
2.1	Главная дорога	II		0,099	Требуется установка	1	Слева
Итого установлено:		0					
Итого требуется установка:		3					
Итого перенести:		0					
Итого к демонтажу:		0					
Итого требуется замена:		0					
Итого:		3					
ВСЕГО УСТАНОВЛЕНО:		0					
ВСЕГО ТРЕБУЕТСЯ УСТАНОВИТЬ:		3					
ВСЕГО ПЕРЕНЕСТИ:		0					
ВСЕГО К ДЕМОНТАЖУ:		0					
ВСЕГО ТРЕБУЕТСЯ ЗАМЕНИТЬ:		0					
ВСЕГО:		3					

Ведомость размещения искусственного освещения

ул. Советская

№п/п	Начало участка, км,м	Конец участка, км,м	Объект установки	Опор / светильников, шт	Протяжённость, м	Состояние	Расположение
1	0,065	0,065	Населенный пункт	1/1	0	Соответствует нормам	Левая кромка
2	0,108	0,258	Населенный пункт	5/5	148	Требуется установка	Правая кромка
3	0,308	0,308	Населенный пункт	1/1	0	Соответствует нормам	Правая кромка

Итого		
Состояние	**Опор / светильников, шт**	**Протяжённость, м**
Соответствует нормам	2/2	0
Требуется установка	5/5	148

СИТУАЦИОННЫЙ ПЛАН

ул. Совхозная км 0+000 – км 0+648

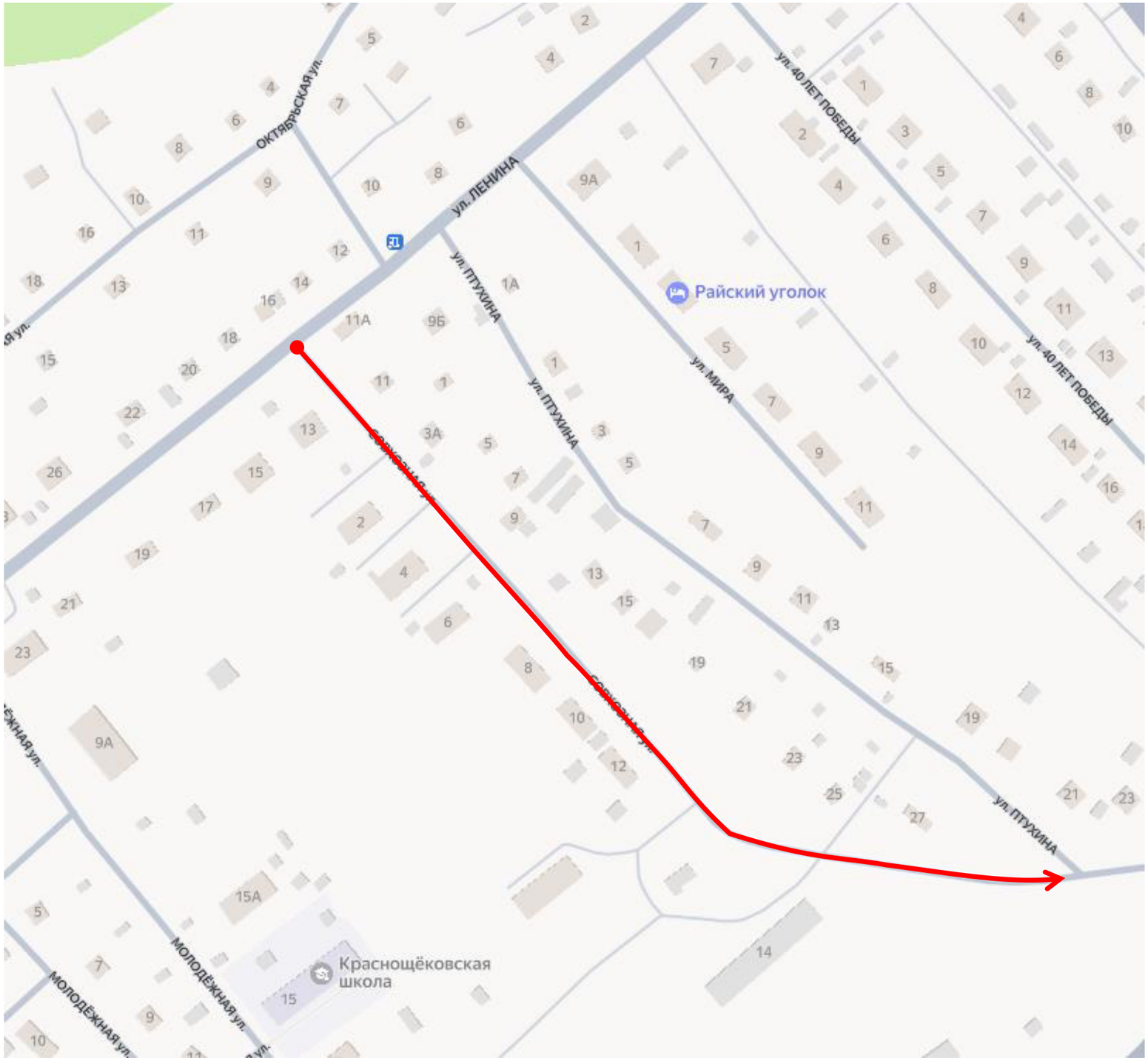

Тротуары слева		
Дорожные ограждения и направляющие устройства слева	**На обочине**	
	На разделительной	
Элементы в плане		
Продольный профиль		000 R=15858, L=332

ул. Совхозная
км 0,000 - км 0,324
1:1000

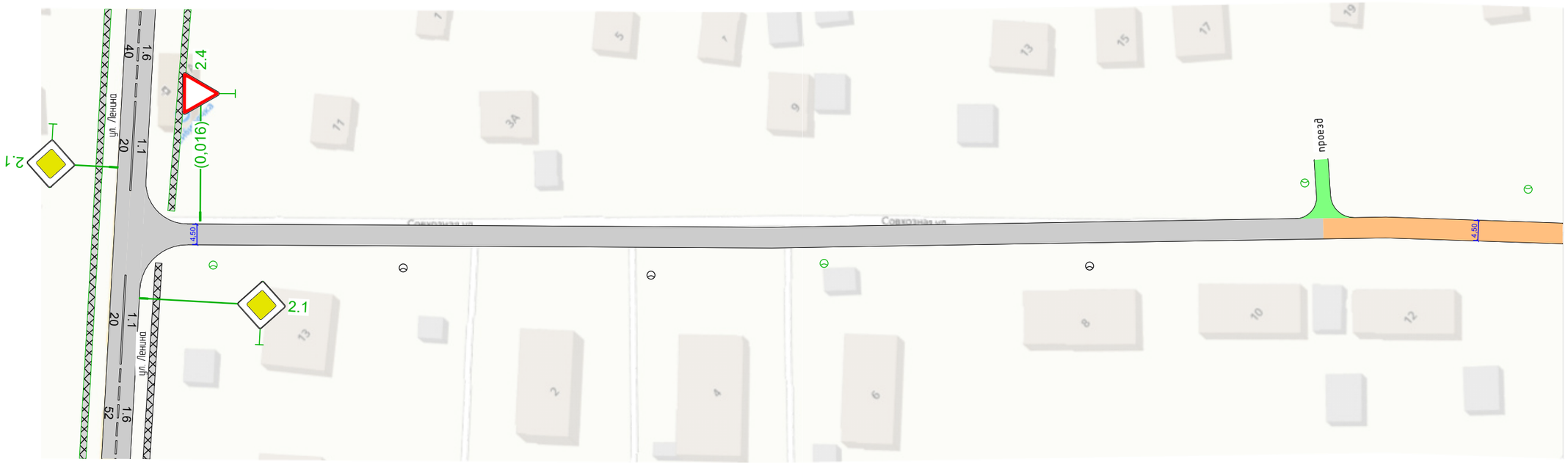

Видимость в прямом направлении		
Дорожная разметка справа		
Дорожные ограждения и направляющие устройства справа	На разделительной	
	На обочине	
Тротуары справа		

Тротуары слева		
Дорожные ограждения и направляющие устройства слева	**На обочине**	
	На разделительной	
Элементы в плане		326 R=73, L=50, α=-39° 376; 502 R=145, L=47, α=-16° 549; 628 43 648
Продольный профиль		15858 332 R=1361, L=54 386; R=8886, L=262; 648

ул. Совхозная
км 0,314 - км 0,648
1:1000

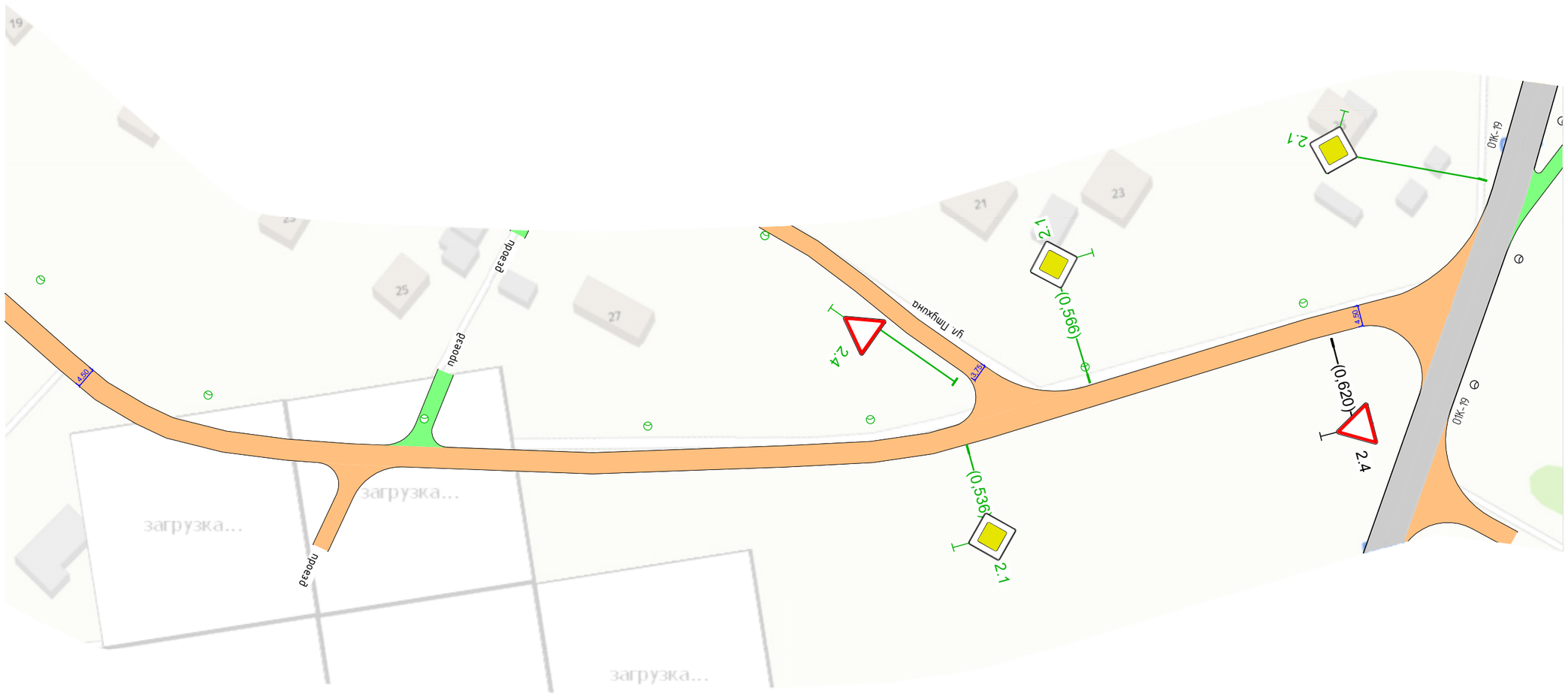

Видимость в прямом направлении		
Дорожная разметка справа		
Дорожные ограждения и направляющие устройства справа	**На разделительной**	
	На обочине	
Тротуары справа		

Тротуары слева		
Дорожные ограждения и направляющие устройства слева	**На обочине**	
	На разделительной	
Элементы в плане	43 648	
Продольный профиль	8886 648	

ул. Сортировочная
км 0,636 - км 0,648
1:1000

Видимость в прямом направлении		
Дорожная разметка справа		
Дорожные ограждения и направляющие устройства справа	**На разделительной**	
	На обочине	
Тротуары справа		

Ведомость размещения дорожных знаков

ул. Совхозная

Номер знака	Наименование знака	Типоразмер знака	Площадь знаков, м² (для знаков индивидуального проектирования)	Адрес, км,м	Состояние	Количество	Месторасположение
Знаки приоритета							
2.4	Уступите дорогу	II		0,016	Требуется установка	1	Слева
2.1	Главная дорога	II		0,536	Требуется установка	1	Справа
2.1	Главная дорога	II		0,566	Требуется установка	1	Слева
2.4	Уступите дорогу	II		0,620	Установлен	1	На разделительной
Итого установлено:		1					
Итого требуется установка:		3					
Итого перенести:		0					
Итого к демонтажу:		0					
Итого требуется замена:		0					
Итого:		4					
ВСЕГО УСТАНОВЛЕНО:		1					
ВСЕГО ТРЕБУЕТСЯ УСТАНОВИТЬ:		3					
ВСЕГО ПЕРЕНЕСТИ:		0					
ВСЕГО К ДЕМОНТАЖУ:		0					
ВСЕГО ТРЕБУЕТСЯ ЗАМЕНИТЬ:		0					
ВСЕГО:		4					

Ведомость размещения искусственного освещения

ул. Совхозная

№п/п	Начало участка, км,м	Конец участка, км,м	Объект установки	Опор / светильников, шт	Протяжённость, м	Состояние	Расположение
1	0,019	0,019	Населенный пункт	1/1	0	Требуется установка	Правая кромка
2	0,062	0,062		1/1	0	Соответствует нормам	Правая кромка
3	0,118	0,118	Населенный пункт	1/1	0	Соответствует нормам	Правая кромка
4	0,157	0,157	Населенный пункт	1/1	0	Требуется установка	Правая кромка
5	0,217	0,217	Населенный пункт	1/1	0	Соответствует нормам	Правая кромка
6	0,266	0,616	Населенный пункт	8/8	335	Требуется установка	Левая кромка

Итого		
Состояние	**Опор / светильников, шт**	**Протяжённость, м**
Требуется установка	10/10	335
Соответствует нормам	3/3	0

СИТУАЦИОННЫЙ ПЛАН

ул. Солнечная км 0+000 – км 0+670

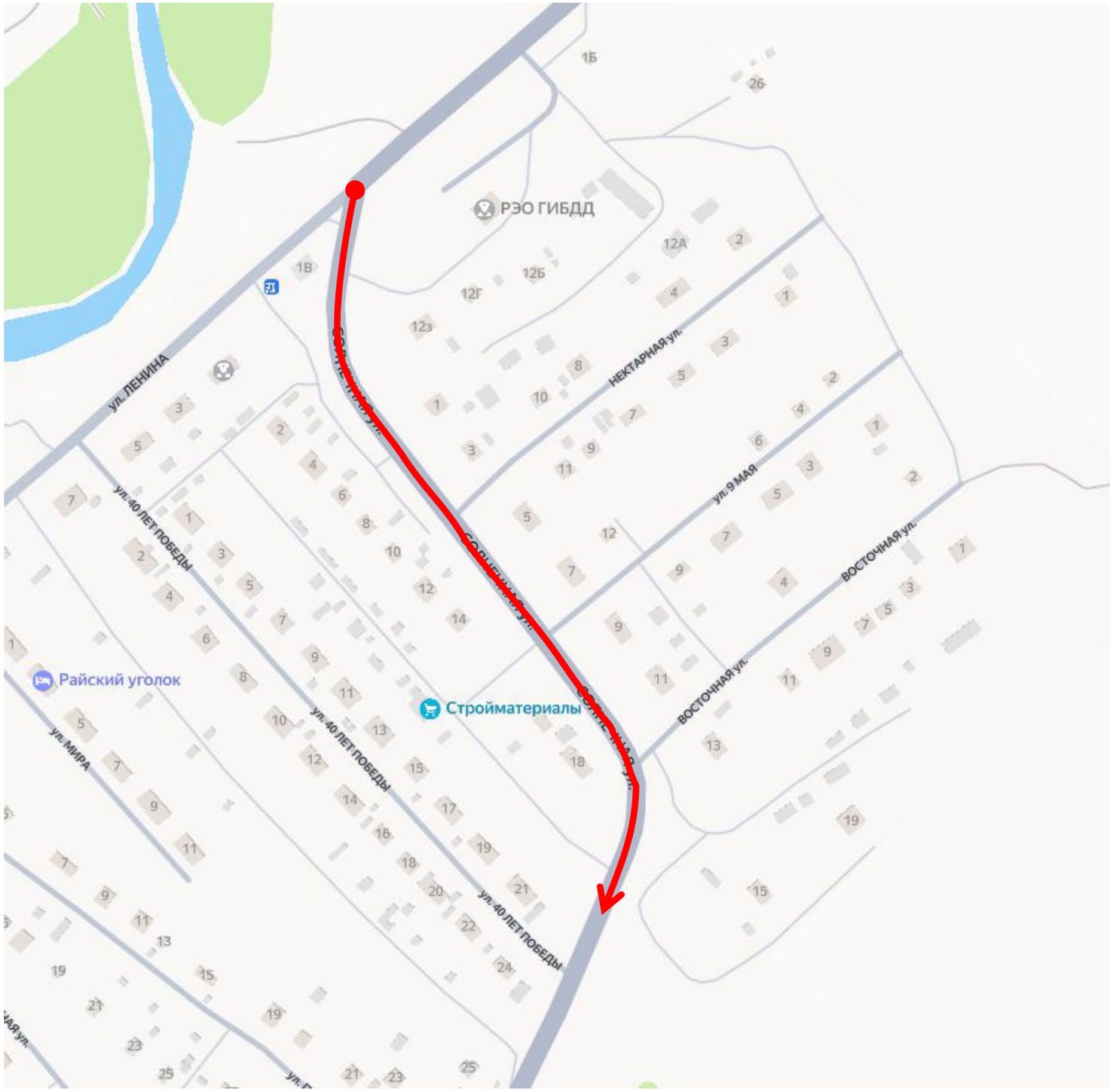

Тротуары слева		
Дорожные ограждения и направляющие устройства слева	**На обочине**	
	На разделительной	
Элементы в плане		R=148, L=136, α=-82° (136)
Продольный профиль		R=4910, L=120 (120) R=8287, L=135

ул. Солнечная
км 0,000 - км 0,185
1:500

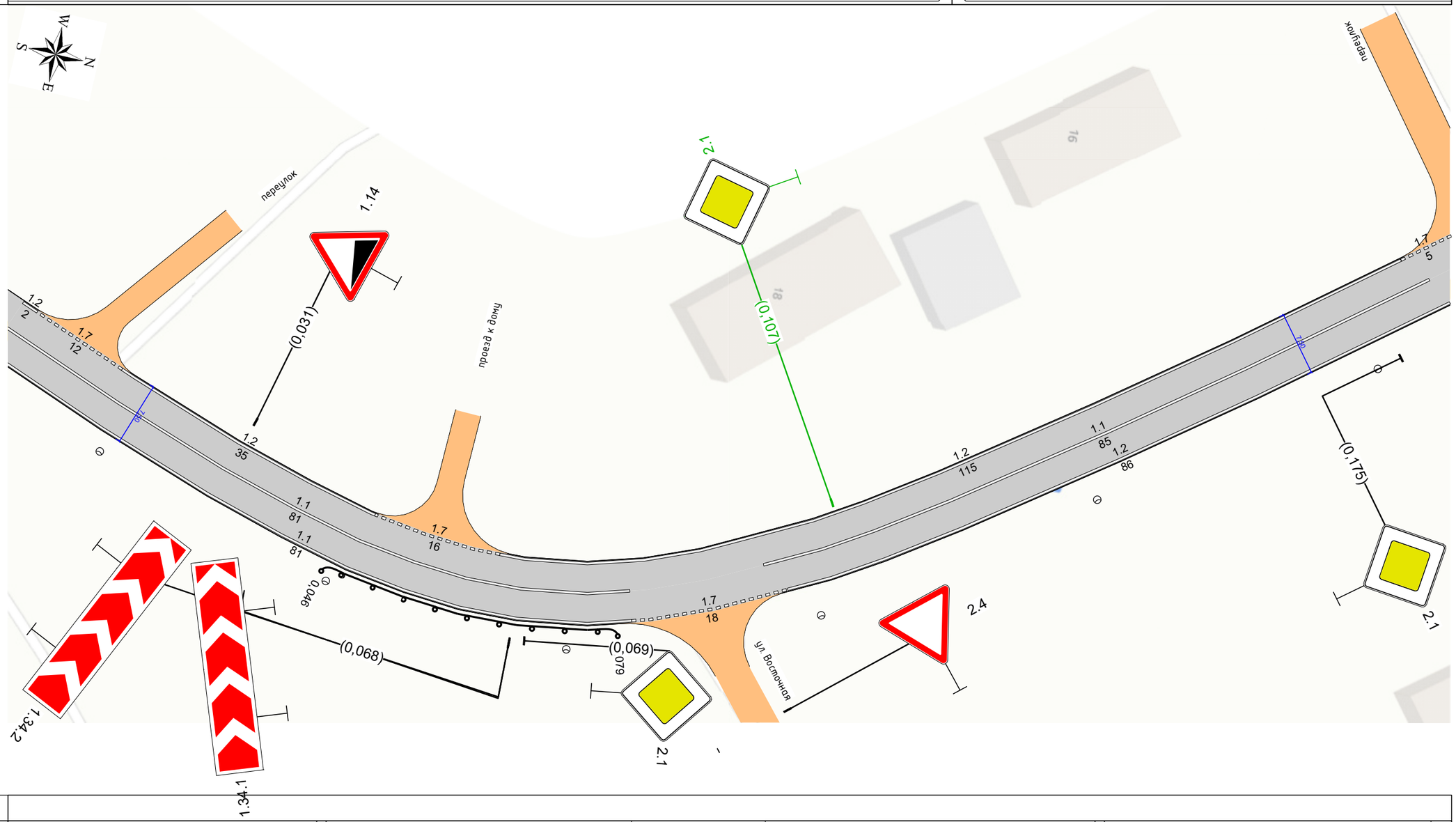

Видимость в прямом направлении				
Дорожная разметка справа	Осевая линия	1.1 000 - 081, (81 м)		1.1 097 - 182, (85 м)
	1-я от осевой	1.1 000 - 081, (81 м)	1.7 081 - 099, (18 м)	1.2 099 - 185, (86 м)
Дорожные ограждения и направляющие устройства справа	На разделительной			
	На обочине		ДО (У1) 046 - 079	
Тротуары справа				

Тротуары слева		
Дорожные ограждения и направляющие устройства слева	На обочине	
	На разделительной	
Элементы в плане		
Продольный профиль		R=8287, L=135 / R=13573, L=100

ул. Солнечная
км 0,175 - км 0,344
1:500

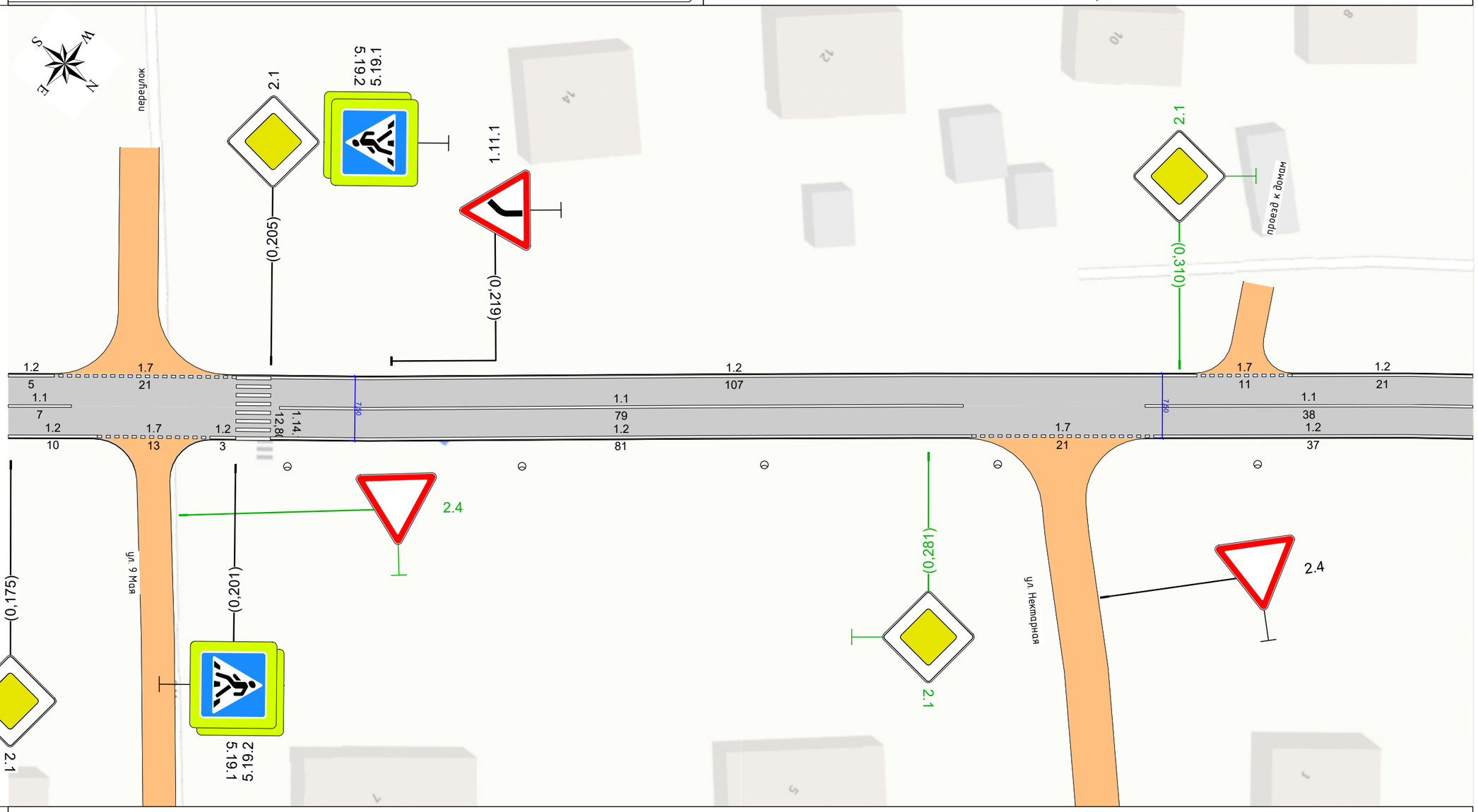

Видимость в прямом направлении		
Дорожная разметка справа	Осевая линия	1.1 206 - 285, (79 м); 1.1 306 - 344, (38 м)
	1-я от осевой	1.2 175 - 185, (10 м); 1.7 185 - 198, (13 м); 1.2 205 - 286, (81 м); 1.7 286 - 307, (21 м); 1.2 307 - 344, (37 м)
Дорожные ограждения и направляющие устройства справа	На разделительной	
	На обочине	
Тротуары справа		

Тротуары слева		
Дорожные ограждения и направляющие устройства слева	**На обочине**	
	На разделительной	
Элементы в плане		386 R=157, L=170, α=109°
Продольный профиль		R=13573, L=100 355 L=117 α=1 472 R=4654, L=139

ул. Солнечная
км 0,334 - км 0,512
1:500

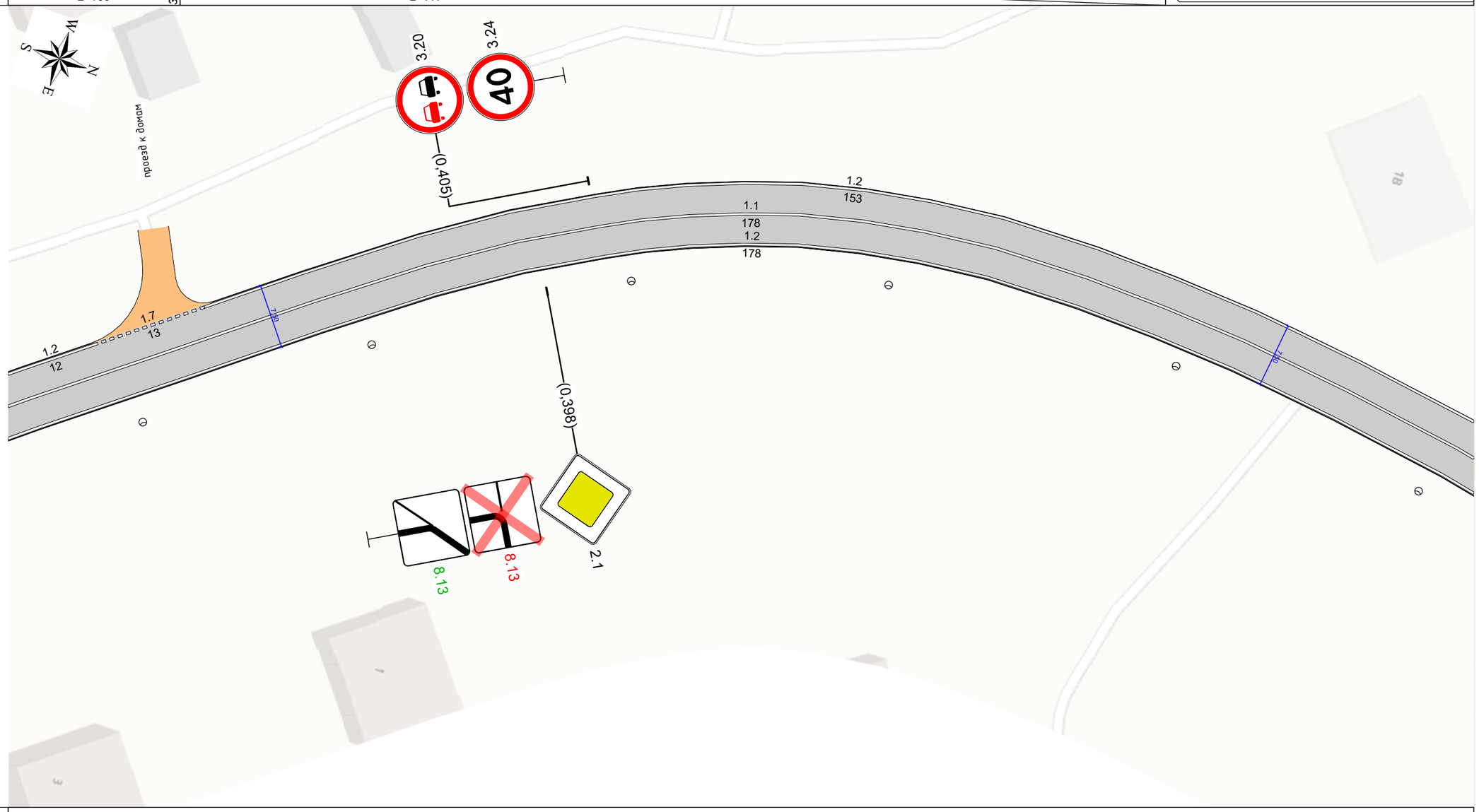

Видимость в прямом направлении		
Дорожная разметка справа	**Осевая линия**	1.1 334 - 512, (178 м)
	1-я от осевой	1.2 334 - 512, (178 м)
Дорожные ограждения и направляющие устройства справа	**На разделительной**	
	На обочине	
Тротуары справа		

Тротуары слева		
Дорожные ограждения и направляющие устройства слева	На обочине	
	На разделительной	
Элементы в плане		R=157, L=170, α=109° 556
Продольный профиль		R=4654, L=139 611 α=13 L=9 619

ул. Солнечная
км 0,502 - км 0,619
1:500

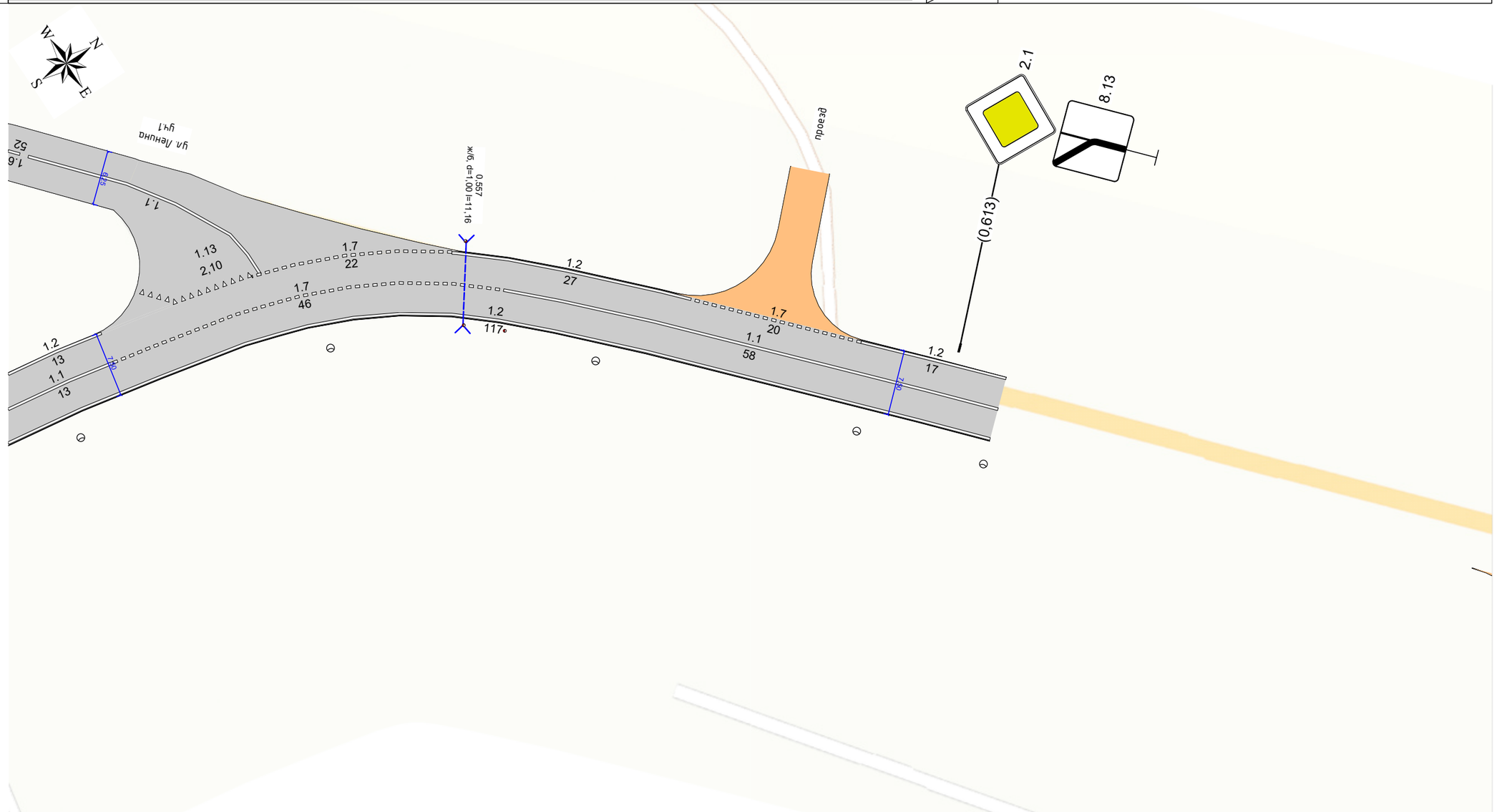

Видимость в прямом направлении					
Дорожная разметка справа	Осевая линия	1.1 502 - 515, (13 м)	1.7 515 - 561, (46 м)	1.1 561 - 619, (58 м)	
	1-я от осевой	1.2 502 - 619, (117 м)			
Дорожные ограждения и направляющие устройства справа	На разделительной				
	На обочине		Ст.(2) 557 - 562		
Тротуары справа					

Ведомость горизонтальной дорожной разметки

ул. Солнечная

№п/п	Начало, км,м	Конец, км,м	Расположение	Номер	Длина, м	Ширина линий, м	Количество	Материал	Площадь, м²	Объём, м³	Состояние
1	0,000	0,081	Ось	1.1	81,0	0,1		Краска	8,10	0,03	Требуется нанесение
2	0,000	0,081	Край 1-й полосы справа	1.1	83,3	0,1		Краска	8,33	0,03	Требуется нанесение
3	0,000	0,002	Край 1-й полосы слева	1.2	2,0	0,1		Краска	0,20		Требуется нанесение
4	0,002	0,014	Край 1-й полосы слева	1.7	12,0	0,1		Краска	0,60		Требуется нанесение
5	0,014	0,049	Край 1-й полосы слева	1.2	34,2	0,1		Краска	3,42	0,01	Требуется нанесение
6	0,049	0,065	Край 1-й полосы слева	1.7	15,4	0,1		Краска	0,77		Требуется нанесение
7	0,065	0,180	Край 1-й полосы слева	1.2	112,7	0,1		Краска	11,27	0,05	Требуется нанесение
8	0,081	0,099	Край 1-й полосы справа	1.7	18,7	0,1		Краска	0,93		Требуется нанесение
9	0,097	0,182	Ось	1.1	85,0	0,1		Краска	8,50	0,03	Требуется нанесение
10	0,099	0,185	Край 1-й полосы справа	1.2	86,7	0,1		Краска	8,67	0,03	Требуется нанесение
11	0,180	0,201	Край 1-й полосы слева	1.7	21,0	0,1		Краска	1,05		Требуется нанесение
12	0,185	0,198	Край 1-й полосы справа	1.7	13,0	0,1		Краска	0,65		Требуется нанесение
13	0,198	0,201	Край 1-й полосы справа	1.2	3,0	0,1		Краска	0,30		Требуется нанесение
14	0,203	0,203	Правая кромка	1.14.1	7,4			Краска	12,81	0,05	Требуется нанесение
15	0,205	0,286	Край 1-й полосы справа	1.2	81,0	0,1		Краска	8,10	0,03	Требуется нанесение
16	0,205	0,312	Край 1-й полосы слева	1.2	107,0	0,1		Краска	10,70	0,04	Требуется нанесение
17	0,206	0,285	Ось	1.1	79,0	0,1		Краска	7,90	0,03	Требуется нанесение
18	0,286	0,307	Край 1-й полосы справа	1.7	21,0	0,1		Краска	1,05		Требуется нанесение
19	0,306	0,515	Ось	1.1	209,0	0,1		Краска	20,90	0,08	Требуется нанесение
20	0,307	0,619	Край 1-й полосы справа	1.2	306,7	0,1		Краска	30,67	0,12	Требуется нанесение
21	0,312	0,323	Край 1-й полосы слева	1.7	11,0	0,1		Краска	0,55		Требуется нанесение
22	0,323	0,346	Край 1-й полосы слева	1.2	23,1	0,1		Краска	2,31	0,01	Требуется нанесение
23	0,346	0,359	Край 1-й полосы слева	1.7	13,0	0,1		Краска	0,65		Требуется нанесение
24	0,359	0,515	Край 1-й полосы слева	1.2	159,1	0,1		Краска	15,91	0,06	Требуется нанесение
25	0,515	0,561	Ось	1.7	46,0	0,1		Краска	2,30	0,01	Требуется нанесение
26	0,520	0,533	Левая кромка примыкания	1.13	14,0			Краска	2,10	0,01	Требуется нанесение
27	0,533	0,555	Край 1-й полосы слева	1.7	23,1	0,1		Краска	1,16		Требуется нанесение
28	0,555	0,582	Край 1-й полосы слева	1.2	27,8	0,1		Краска	2,78	0,01	Требуется нанесение
29	0,561	0,619	Ось	1.1	58,0	0,1		Краска	5,80	0,02	Требуется нанесение
30	0,582	0,602	Край 1-й полосы слева	1.7	20,0	0,1		Краска	1,00		Требуется нанесение
31	0,602	0,619	Край 1-й полосы слева	1.2	17,0	0,1		Краска	1,70	0,01	Требуется нанесение
Итого к нанесению								**Все**	**181,18**	**0,66**	

Ведомость размещения дорожных знаков

ул. Солнечная

Номер знака	Наименование знака	Типоразмер знака	Площадь знаков, м² (для знаков индивидуального проектирования)	Адрес, км,м	Состояние	Количество	Месторасположение
Предупреждающие знаки							
1.14	Крутой подъём	II		0,031	Установлен	1	Слева
1.34.1 (4)	Направление поворота	II		0,068	Установлен	1	Справа
1.34.2 (4)	Направление поворота	II		0,068	Установлен	1	Справа
1.11.1	Опасный поворот	II		0,219	Установлен	1	Слева
	Итого установлено:	4					
	Итого требуется установка:	0					
	Итого перенести:	0					
	Итого к демонтажу:	0					
	Итого требуется замена:	0					
	Итого:	4					
Знаки приоритета							
2.1	Главная дорога	II		0,069	Установлен	1	Справа
2.1	Главная дорога	II		0,107	Требуется установка	1	Слева
2.1	Главная дорога	II		0,175	Установлен	1	Справа
2.1	Главная дорога	II		0,205	Установлен	1	Слева
2.1	Главная дорога	II		0,281	Требуется установка	1	Справа
2.1	Главная дорога	II		0,310	Требуется установка	1	Слева
2.1	Главная дорога	II		0,398	Установлен	1	Справа
2.1	Главная дорога	II		0,613	Установлен	1	Слева
	Итого установлено:	5					
	Итого требуется установка:	3					
	Итого перенести:	0					
	Итого к демонтажу:	0					
	Итого требуется замена:	0					
	Итого:	8					
Запрещающие знаки							
3.20	Обгон запрещён	II		0,405	Установлен	1	Слева
3.24 (40)	Ограничение максимальной скорости	II		0,405	Установлен	1	Слева
	Итого установлено:	2					
	Итого требуется установка:	0					
	Итого перенести:	0					
	Итого к демонтажу:	0					
	Итого требуется замена:	0					
	Итого:	2					
Знаки особых предписаний							
5.19.1	Пешеходный переход	II		0,201	Установлен	1	Справа
5.19.2	Пешеходный переход	II		0,201	Установлен	1	Справа
5.19.1	Пешеходный переход	II		0,205	Установлен	1	Слева
5.19.2	Пешеходный переход	II		0,205	Установлен	1	Слева

Номер знака	Наименование знака	Типоразмер знака	Площадь знаков, м² (для знаков индивидуального проектирования)	Адрес, км,м	Состояние	Количество	Месторасположение
	Итого установлено:	4					
	Итого требуется установка:	0					
	Итого перенести:	0					
	Итого к демонтажу:	0					
	Итого требуется замена:	0					
	Итого:	4					
	Знаки дополнительной информации (таблички)						
8.13	Направление главной дороги	II		0,398	К демонтажу	1	Справа
8.13	Направление главной дороги	II		0,398	Требуется установка	1	Справа
8.13	Направление главной дороги	II		0,613	Установлен	1	Слева
	Итого установлено:	1					
	Итого требуется установка:	1					
	Итого перенести:	0					
	Итого к демонтажу:	1					
	Итого требуется замена:	0					
	Итого:	3					
	ВСЕГО УСТАНОВЛЕНО:	16					
	ВСЕГО ТРЕБУЕТСЯ УСТАНОВИТЬ:	4					
	ВСЕГО ПЕРЕНЕСТИ:	0					
	ВСЕГО К ДЕМОНТАЖУ:	1					
	ВСЕГО ТРЕБУЕТСЯ ЗАМЕНИТЬ:	0					
	ВСЕГО:	21					

Ведомость размещения дорожного ограждения

ул. Солнечная

№ п/п	Начало участка, км,м	Конец участка, км,м	Проектируемые в соответствии с нормативными документами		Фактически установленные			Демонтаж существующего ограждения, м	Установка нового ограждения, м	Расположение	Тип	Высота, м	Объект установки
			Уровень удерживающей способности	Протяжённость, м	Уровень удерживающей способности	Протяжённость, м	Дата установки						
1	0,046	0,079			У1 (130 кДж)	36,0				Правая обочина	21ДО/130—0,75×2,00—1,50(0,42): ГОСТ 33128-2014	0,75	Насыпь
Итого:						**36,0**							

Ведомость размещения сигнальных столбиков

ул. Солнечная

№п/п	Начало участка, км,м	Конец участка, км,м	Протяжённость, м/шт	Расположение	Тип	Материал	Состояние	Объект установки	Дата установки
1	0,556	0,557	0/1	Левая обочина	С2О	Полимерные материалы	Установлено	Водопропускная труба	
2	0,557	0,562	5/2	Правая обочина	С2О	Полимерные материалы	Установлено	На обочине	

Итого		
Состояние	**Тип**	**Протяжённость, м/шт**
Установлено	С2О	5/3

Ведомость размещения искусственного освещения

ул. Солнечная

№п/п	Начало участка, км,м	Конец участка, км,м	Объект установки	Опор / светильников, шт	Протяжённость, м	Состояние	Расположение
1	0,000	0,619	Населенный пункт	22/22	614	Соответствует нормам	Правая кромка

Итого		
Состояние	**Опор / светильников, шт**	**Протяжённость, м**
Соответствует нормам	22/22	614